

# Le pigeonnier de La Chapelle

**Situation :** Lépaud -23106

**Coordonnées :**



2.3956855890160114, 46.223241025148766


lat/long WGS84

Système	Datum	notation	coordonnées X	coordonnées Y
Lambert 93	RGF93	D.d	653420	6569443
Lambert II+	NTF	D.d	604562	2135900
Lambert III	NTF	D.d	604565	3435995
UTM zone 31	WGS84	D.d	453395	5119029
Peuso-mercator	WGS84	D.d	266686	5816196
Latitude Longitude	WGS84	DMS	2°23'44.468"	46°13'23.668"


**Type :** Petit patrimoine

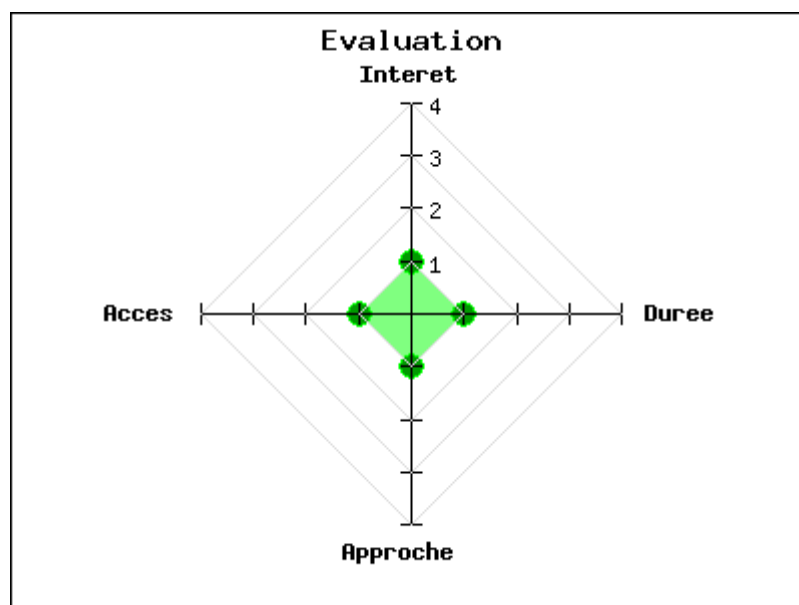
**Mot clés :** **Aucun**

**Intérêt :** 

**Difficulté d'accès :** 

**Marche d'approche :** 

**Durée de la visite :** 



Le pigeonnier est relativement visible de l'extérieur. Toutefois, il donne plutôt sur la cour.

publié le jeudi 5 mars 2015

**Photos**

