

Fontaine de la place d'Espagne

Situation : Aubusson -23008

Coordonnées :



2.1726698736457593, 45.95797479675115


lat/long WGS84

Système	Datum	notation	coordonnées X	coordonnées Y
Lambert 93	RGF93	D.d	635922	6540142
Lambert II+	NTF	D.d	587296	2106428
Lambert III	NTF	D.d	587290	3406507
UTM zone 31	WGS84	D.d	435889	5089710
Peuso-mercator	WGS84	D.d	241860	5773617
Latitude Longitude	WGS84	DMS	2°10'21.612"	45°57'28.709"


Type : Petit patrimoine

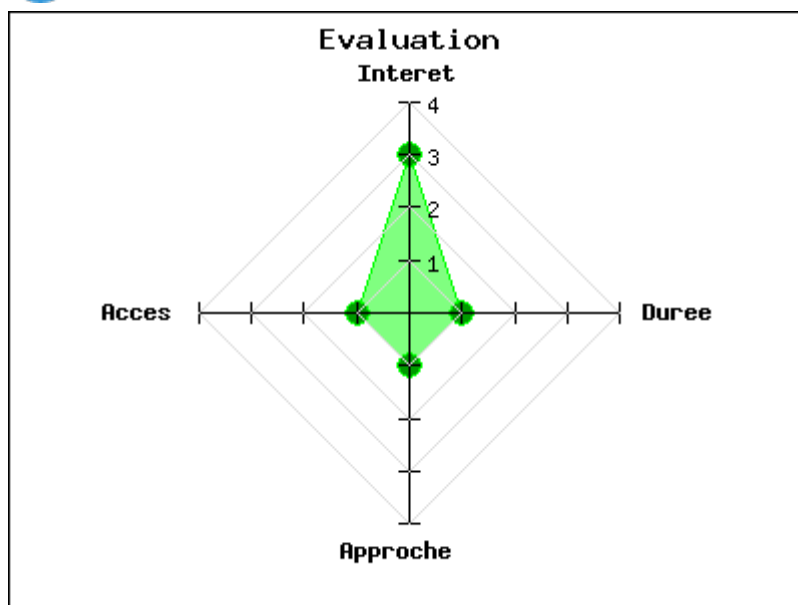
Mot clés : [fontaine](#)

Intérêt : 

Difficulté d'accès : 

Marche d'approche : 

Durée de la visite : 



La fontaine de la place d'Espagne date de 1772. La vasque est une ancienne cuve baptismale que l'on pourrait dater du 13e siècle.

publié le vendredi 20 février 2015

Photos

