

Le viaduc de la Tardes

Situation : Budelière -23035


Coordonnées :  2.460395799091316, 46.1904394350791
lat/long WGS84

Système	Datum	notation	coordonnées X	coordonnées Y
Lambert 93	RGF93	D.d	658383	6565764
Lambert II+	NTF	D.d	609560	2132260
Lambert III	NTF	D.d	609566	3432353
UTM zone 31	WGS84	D.d	458360	5115348
Peuso-mercator	WGS84	D.d	273890	5810919
Latitude Longitude	WGS84	DMS	2°27'37.425"	46°11'25.582"


Type : Architecture civile

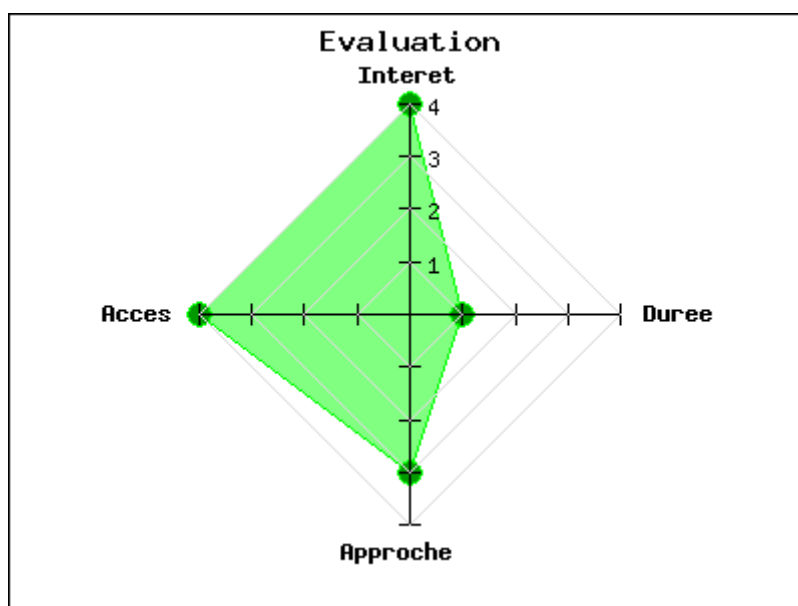
Mot clés : [Patrimoine ferroviaire](#)

Intérêt : 

Difficulté d'accès : 

Marche d'approche : 

Durée de la visite : 



Il s'agit d'un véritable viaduc " Eiffel ".

Ici, nous vous dirons que la tour Eiffel tient debout grâce à la construction du viaduc sur la Tardes ! En effet, lorsque le viaduc s'est effondré suite à une terrible tempête, Gustave Eiffel refait tous ses calculs. On raconte que c'est grâce à cela que la célèbre tour résiste à tous les vents.

L'accès n'est pas possible, il est encore en emprise SNCF

publié le vendredi 30 août 2019

Photos

