



# La pierre aux Neuf gradins

**Situation :** Soubrebost -23173


**Coordonnées :**  1.8574861745147473, 45.979650650734314  
lat/long WGS84

Système	Datum	notation	coordonnées X	coordonnées Y
Lambert 93	RGF93	D.d	611547	6542853
Lambert II+	NTF	D.d	562877	2108937
Lambert III	NTF	D.d	562861	3409013
UTM zone 31	WGS84	D.d	411500	5092421
Peuso-mercator	WGS84	D.d	206774	5777088
Latitude Longitude	WGS84	DMS	1°51'26.95"	45°58'46.742"


**Type :** Pierres et carrières

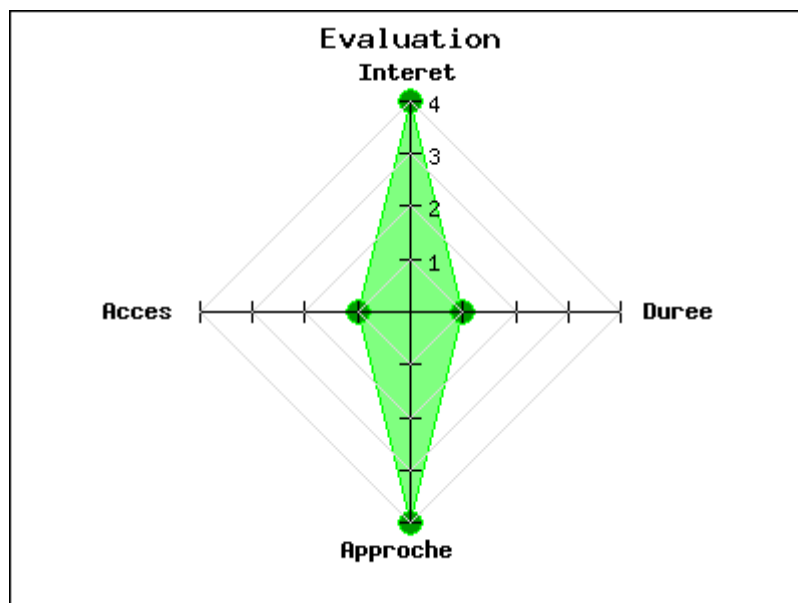
**Mot clés :** **Aucun**

**Intérêt :** 

**Difficulté d'accès :** 

**Marche d'approche :** 

**Durée de la visite :** 



La pierre aux neuf gradins est localisée au nord de la commune de Soubrebost, à environ 2,5 km du bourg de Soubrebost, sur le Puy Maria qui domine le village de La Martinèche.


Nous donnons en lien la description extrêmement détaillé de Wikipédia ainsi que celui de la communauté de communes. Il s'agit en fait de plusieurs pierres taillées.

Incontestablement faite de main d'hommes, c'est encore à ce jour un mystère archéologique.

Voir en ligne : <http://fr.wikipedia.org/wiki/Pierre...>

publié le lundi 8 décembre 2014

## Photos



## Liens ou documents

- [La-Pierre-aux-neufs-gradins-](#) (Binary Data)