

Le jardin lapidaire J. Lagrange d'Ahun

Situation : Ahun -23001


Coordonnées :  2.046710656097389, 46.08676234144909
lat/long WGS84

Système	Datum	notation	coordonnées X	coordonnées Y
Lambert 93	RGF93	D.d	626340	6554553
Lambert II+	NTF	D.d	577584	2120770
Lambert III	NTF	D.d	577572	3420855
UTM zone 31	WGS84	D.d	426300	5104129
Peuso-mercator	WGS84	D.d	227838	5794263
Latitude Longitude	WGS84	DMS	2°2'48.158"	46°5'12.344"


Type : Parc, jardin ou forêt

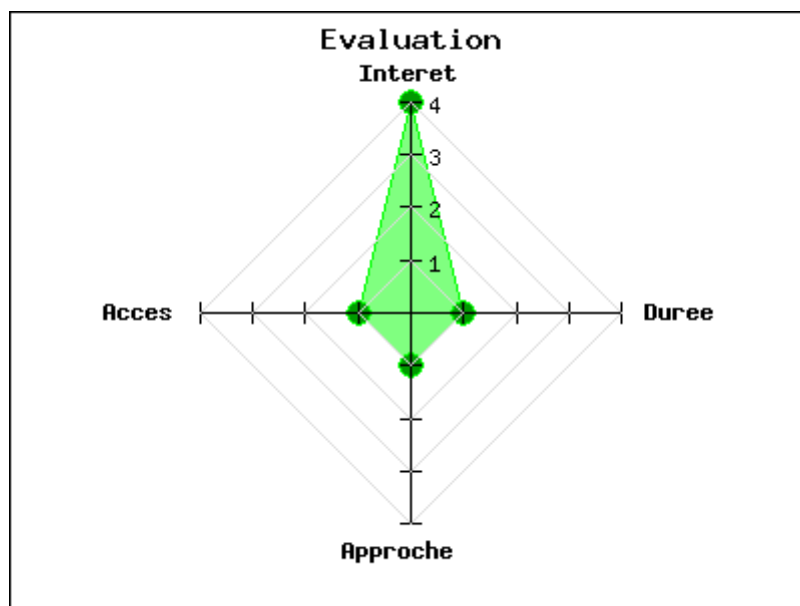
Mot clés : **Aucun**

Intérêt : 

Difficulté d'accès : 

Marche d'approche : 

Durée de la visite : 



C'est un jardin où sont exposées toutes les pierres de toutes les époques trouvées dans Ahun. À l'époque romaine, Acitodunum était une importante cité. Dans ce jardin, on trouvera beaucoup de pierres de cette époque. Il y a de temps à autre des visites guidées.

Voir en ligne : <http://www.ahun-creuse-tourisme.fr/...>

publié le lundi 5 janvier 2015

Photos

