

Viaduc de La Sédelle

Situation : Lafat -23103

Coordonnées :



1.58968088936615, 46.3502556607937


lat/long WGS84

Système	Datum	notation	coordonnées X	coordonnées Y
Lambert 93	RGF93	D.d	591551	6584338
Lambert II+	NTF	D.d	542517	2150289
Lambert III	NTF	D.d	542474	3450383
UTM zone 31	WGS84	D.d	391487	5133930
Peuso-mercator	WGS84	D.d	176962	5836656
Latitude Longitude	WGS84	DMS	1°35'22.851"	46°21'0.92"


Type : Architecture civile

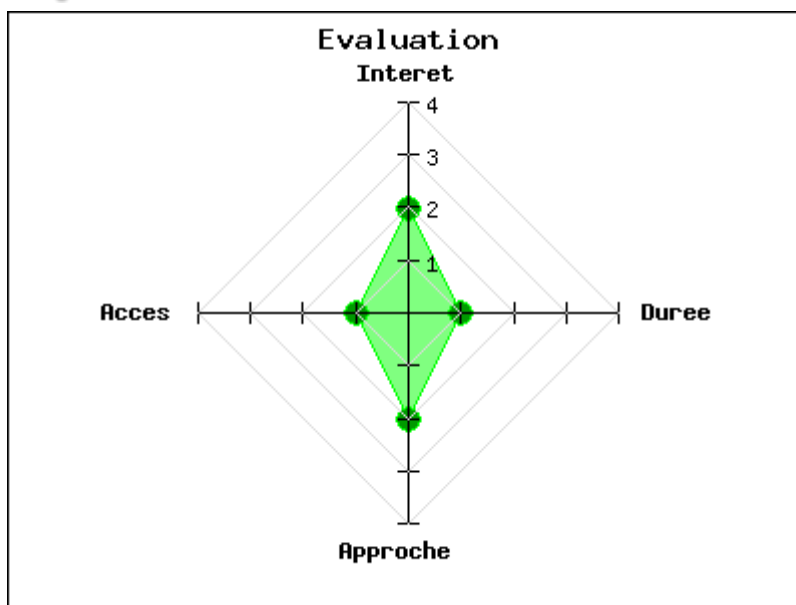
Mot clés : [Patrimoine ferroviaire](#)

Intérêt : 

Difficulté d'accès : 

Marche d'approche : 

Durée de la visite : 



C'est un viaduc à cinq arches en bon état. il peut se traverser. C'est un vestige de la ligne de Saint-Sébastien à Guéret.

publié le vendredi 15 janvier 2016

Photos

