




Le viaduc de Genouillac

Situation : Genouillac -23089

Coordonnées :  1.9783813814430005, 46.35956463308549


lat/long WGS84

Système	Datum	notation	coordonnées X	coordonnées Y
Lambert 93	RGF93	D.d	621452	6584912
Lambert II+	NTF	D.d	572438	2151113
Lambert III	NTF	D.d	572417	3451217
UTM zone 31	WGS84	D.d	421407	5134505
Peuso-mercator	WGS84	D.d	220232	5838158
Latitude Longitude	WGS84	DMS	1°58'42.173"	46°21'34.433"

Type : Architecture civile

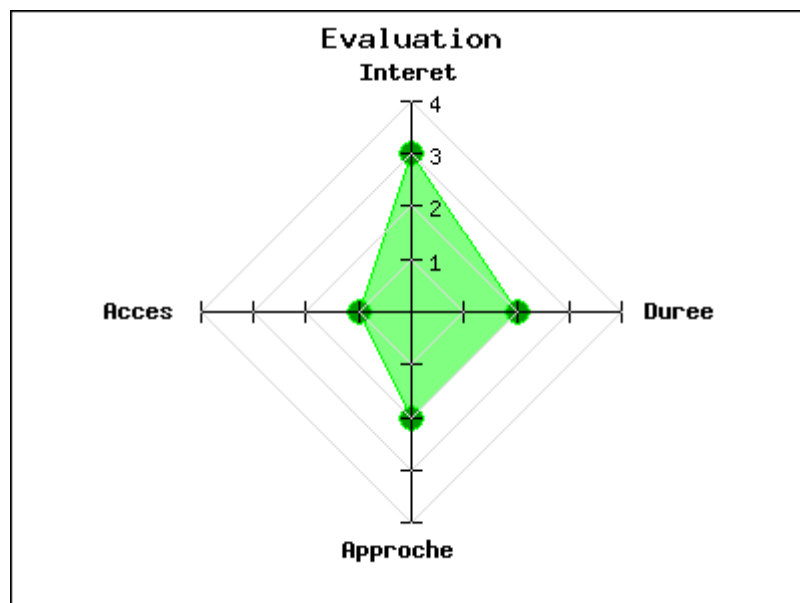
Mot clés : [Patrimoine ferroviaire](#)

Intérêt : 

Difficulté d'accès : 

Marche d'approche : 

Durée de la visite : 



Longueur - 209 mètres

Hauteur - 10 mètres

Il est composé de 16 arches maçonnées pour enjamber la Petite Creuse.

publié le lundi 22 décembre 2014

Photos

