



L'église de Beissat

Situation : Beissat -23019


Coordonnées :  2.277736765190184, 45.772729082877724
lat/long WGS84

Système	Datum	notation	coordonnées X	coordonnées Y
Lambert 93	RGF93	D.d	643871	6519492
Lambert II+	NTF	D.d	595425	2085826
Lambert III	NTF	D.d	595424	3385898
UTM zone 31	WGS84	D.d	443844	5069050
Peuso-mercator	WGS84	D.d	253556	5744003
Latitude Longitude	WGS84	DMS	2°16'39.852"	45°46'21.825"


Type : Architecture religieuse

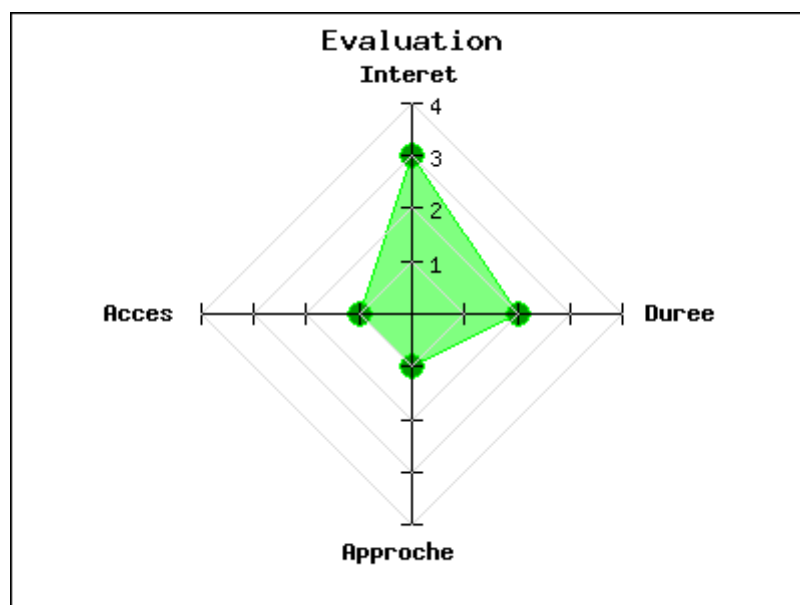
Mot clés : [église](#)

Intérêt : 

Difficulté d'accès : 

Marche d'approche : 

Durée de la visite : 



L'église de Beissat est du 13e siècle. Elle comporte une nef à chevet droit en berceau brisé, un portail avec colonnettes et chapiteau frise, et un clocher mur à deux arcades. On peut distinguer une dalle funéraire au sol.

publié le mercredi 7 octobre 2015

Photos

