

?

C'est une sculpture en granit, de l'autre coté du pont du Moutier d'Ahun. Son percement donne une vue sur le village vers le pont et le bourg.

Signaler un bogue

Notation

Sculpture au Moutier d'Ahun

Intérêt
général

????

Marche
d'approche

????

Difficulté
d'Accès

????

Durée de la
visite

????

Localisation

Grande région

Nouvelle-Aquitaine (75)

Ancienne région

Limousin (74)

Département

Creuse (23)

Commune

Moutier-d'Ahun (23138)

Coordonnées

46.09267,2.05746

Système	Datum	notation	Définition	coordonnées X	coordonnées Y
Lambert 93	RGF93	D.d	EPSG:2154	6555199	627178
Lambert II+	NTF	D.d	EPSG:27572	2121424	578418
UTM Nord fuseau 31	WGS84	D.d	EPSG:32631	5104775	427139
Lambert II	NTF	D.d	EPSG:27572	2121424	578418
Peuso-mercator	WGS84	D.d	EPSG:3785	5795212	229035
Latitude Longitude	WGS84	DMS	EPSG:4326	46°5'33.599"	2°3'26.85"
Latitude Longitude	WGS84	D.d	EPSG:4326	46.0926665	2.0574583

Ajouter un commentaire

Commentaires

Essentiel

?

Moutier-d'Ahun 23138

?

Culturel et artistique

?

46.09267,2.05746

?

gerard

?

610 Visites

Publié

Thursday 26 November 2015

Révisé

Tuesday 25 April 2017

Proximité










?

Le pont romain du Moutier d'Ahun

35m

?

Moutier-d'Ahun

	Le pressoir à huile du Moutier d'Ahun	127m
	Fontaine du Moutier d'Ahun	138m
	Borne leugaire et stèle funéraire gallo-romaine au Moutier-d'Ahun	212m
	L'abbaye du Moutier d'Ahun	312m
	Le lavoir d'Ahun	313m
	Le jardin lapidaire J. Lagrange d'Ahun	854m
	L'église d'Ahun et sa crypte	1.06km
	Ahun	1.06km
		1.1km

Dans la même commune

	Le pont romain du Moutier d'Ahun
	Le pressoir à huile du Moutier d'Ahun
	L'abbaye du Moutier d'Ahun
	Borne leugaire et stèle funéraire gallo-romaine au Moutier-d'Ahun
	Sculpture au Moutier d'Ahun
	Fontaine du Moutier d'Ahun

Tout fermer ×