

?

Le moulin à farine du Moulin de Malval, dans la Creuse, a fonctionné jusque dans les années 1960.

Il a ensuite appartenu au circuit des "moulins d'apprentis" fondé par M. Chareille. Il accueillait des chantiers de jeunes venus du monde entier. Ils ont enlevé la roue de son emplacement et l'ont mise sur le côté du moulin, afin d'utiliser le rez-de-chaussée comme cuisine et le 1er étage comme dortoir. Le moulin a été racheté par la commune en 1998 grâce à une subvention du Conseil Départemental de la Creuse.

Du printemps à l'automne, la commune installe des tables de pique-nique sous les arbres le long de la rivière. La visite vaut le détour et c'est l'endroit idéal pour passer un après-midi en famille.

Notation

Intérêt

général

????

Marche

d'approche

????

Difficulté

d'Accès

????

Durée de la

visite

????

Localisation

Grande région

Nouvelle-Aquitaine (75)

Ancienne région

Limousin (74)

Département

Creuse (23)

Commune

Malval (23121)

Coordonnées

46.35153,1.88473

Système	Datum	notation	Définition	coordonnées X	coordonnées Y
Lambert 93	RGF93	D.d	EPSG:2154	6584118	614240
Lambert II+	NTF	D.d	EPSG:27572	2150259	565227
UTM Nord fuseau 31	WGS84	D.d	EPSG:32631	5133711	414191
Lambert II	NTF	D.d	EPSG:27572	2150259	565227
Peuso-mercator	WGS84	D.d	EPSG:3785	5836863	209808
Latitude Longitude	WGS84	DMS	EPSG:4326	46°21'5.522"	1°53'5.039"
Latitude Longitude	WGS84	D.d	EPSG:4326	46.351534	1.884733

Ajouter un commentaire

Commentaires

Essentiel

?

Malval 23121

?

Rivière lac

?

46.35153,1.88473

?

Chris

?

760 Visites

Publié Monday 17 May 2021

Révisé Tuesday 18 May 2021

Proximité


















?

Le château de Malval

215m

?

Malval

	227m
	Les ruines du prieuré de Malval
	231m
	L'église de Malval
	277m
	La croix de Malval
	356m
	Le lavoir de Malval
	371m
	La croix de l'Arboulet à Linard
	784m
	Linard
	1.19km
	L'église de Linard
	1.23km
	Puits monolithique de Goudenèche à Bonnat
	1.26km

Dans la même commune

	L'église de Malval
	La croix de Malval
	Le Moulin de Malval
	Le château de Malval
	Les ruines du prieuré de Malval
	Le lavoir de Malval

Tout fermer ×