

?

Le château des Portes date du 12e et 19e siècle. L'histoire raconte que le château a appartenu pendant 400 ans à une grande famille: celle de DURANT, donc de nombreux membres sont reconnus pour leurs carrières militaires.

## • Le château des Portes de Mainsat

Ensuite, c'est la Marquise de Beaucane qui fit réaménager le parc du château dans un style pittoresque. Le château a ensuite été racheté par plusieurs familles et appartient à la Mairie depuis 1974. Des expositions et des concerts y ont souvent lieu ainsi que des animations pour les enfants.

Une souche d'arbre a été découpée de façon très artistique (photos).

Il est visible de l'extérieur.

### Notation

Intérêt  
général

????

Marche  
d'approche

????

Difficulté  
d'Accès

????

Durée de la  
visite

????

## Localisation

### Grande région

Nouvelle-Aquitaine (75)

### Ancienne région

Limousin (74)

### Département

Creuse (23)

### Commune

Mainsat (23116)

### Coordonnées

46.02848,2.38948

Système	Datum	notation	Définition	coordonnées X	coordonnées Y
Lambert 93	RGF93	D.d	EPSG:2154	6547819	652775
Lambert II+	NTF	D.d	EPSG:27572	2114253	604098
UTM Nord fuseau 31	WGS84	D.d	EPSG:32631	5097393	452750
Lambert II	NTF	D.d	EPSG:27572	2114253	604098
Peuso-mercator	WGS84	D.d	EPSG:3785	5784915	265995
Latitude Longitude	WGS84	DMS	EPSG:4326	46°1'42.538"	2°23'22.121"
Latitude Longitude	WGS84	D.d	EPSG:4326	46.0284829	2.3894781

[Ajouter un commentaire](#)

## Commentaires

## Essentiel

? Mainsat 23116

? Châteaux, ouvrages militaires

? 46.02848,2.38948

? <http://www.commune-mainsat.fr/index.php/la-commune/lieux-et-monuments>

? gerard










? 1790 Visites

Publié Saturday 05 March 2016









Révisé Sunday 07 November 2021

## Proximité

? Lavoir de Chagot à Mainsat  
894m

	Croix de Redonfaud à Mainsat
1.41km	
	Croix de Monteige de Mainsat
1.5km	
	Mainsat
2.61km	
	Château de Mainsat
2.62km	
	Croix de Mainsat
2.62km	
	L'église de Mainsat
2.65km	
	L'église de Blavepeyre à Bussière-Nouvelle
2.68km	
	Bussière-Nouvelle
3.03km	
	L'église de Bussière Nouvelle
3.09km	

## Dans la même commune

	Croix de Redonfaud à Mainsat
	Le château des Portes de Mainsat
	Le château de Chaumont à Mainsat
	Croix de Monteige de Mainsat
	Château de Mainsat
	Croix de Mainsat
	L'église de Mainsat
	Lavoir de Chagot à Mainsat

Tout fermer ×