




Signaler un bogue

Le canon de Banize

La commune de Banize a la particularité de posséder sur sa place un canon de siège de calibre 120, fabriqué à Liège en 1892 pour l'Armée Royale Belge, pris par l'Armée Allemande lors de l'invasion de la France par la Belgique et mis en batterie par celle-ci, puis abandonné sur les champs de batailles des Ardennes après l'Armistice de la Première Guerre Mondiale, pour être enfin offert par le Président Gaston Doumergue en 1924 en ornement du monument aux morts de la guerre de 1914-1918. C'est cependant tout à fait par hasard qu'il s'est retrouvé à côté de la chapelle de la famille Georges sur la place. En effet, à l'origine placé à gauche du monument aux morts auquel il est lié, face à la mairie, il fut caché de la vue de l'aviation Alliée dans le Bois de Lamand, aujourd'hui disparu, en 1944 lors des opérations de libération de la France, afin que celle-ci ne l'assimile pas à de la DCA lors des repérages aériens et ne bombarde pas le bourg de Banize par erreur. Il y resta près d'une trentaine d'années jusqu'à ce qu'un régiment en manœuvre le pensant abandonné ne tente de se l'approprier vers 1973. C'est alors qu'à la suite de cet épisode, l'agriculteur du hameau de Lamant de l'époque, désireux de défricher l'endroit en profita pour le déménager, et, ne sachant qu'en faire le déposa à cet emplacement (wikipédia)

 Chiens autorisés

Particularités

Notation

Intérêt
général

????

Marche
d'approche

????

Difficulté
d'Accès

????

Durée de la
visite

????

Localisation

Grande région

Nouvelle-Aquitaine (75)

Ancienne région

Limousin (74)

Département

Creuse (23)

Commune

Banize (23016)

Coordonnées

45.93052,1.9977

Système	Datum	notation	Définition	coordonnées X	coordonnées Y
Lambert 93	RGF93	D.d	EPSG:2154	6537251	622334
Lambert II+	NTF	D.d	EPSG:27572	2103420	573720
UTM Nord fuseau 31	WGS84	D.d	EPSG:32631	5086816	422293
Lambert II	NTF	D.d	EPSG:27572	2103420	573720
Peuso-mercator	WGS84	D.d	EPSG:3785	5769222	222383
Latitude Longitude	WGS84	DMS	EPSG:4326	45°55'49.865"	1°59'51.736"
Latitude Longitude	WGS84	D.d	EPSG:4326	45.9305179	1.9977045

Ajouter un commentaire

Commentaires

Essentiel

?

Banize 23016

?

Insolite ou inclassable

?

45.93052,1.9977

?

gerard

?

728 Visites

Publié Monday 08 December 2014

Révisé Friday 03 November 2017

À proximité


















?

La chapelle mortuaire de Banize

10m

?

L'église de Banize

	70m
	Banize
	126m
	Croix de Banize
	165m
	Croix du cimetière de Banize
	344m
	Passerelle du Gour de Vaux à Vallière
	2.15km
	Lavoir et fontaine de Beaubiat à Banize
	2.82km
	Souterrain du Monteil Ségur à Vallière
	3.36km
	Croix de Monteil Ségur à Vallière
	3.38km
	Le château de Villeneuve à Vallière
	3.48km

Dans la même commune

	Croix de Banize
	La chapelle mortuaire de Banize
	L'église de Banize
	Le canon de Banize
	Croix du cimetière de Banize
	Lavoir et fontaine de Beaubiat à Banize

Tout fermer ×