

?

Son seul étang limousin d'origine naturelle, ce plan d'eau de 100 hectares, réserve naturelle nationale, abrite plus de 400 espèces végétales et de 600 espèces animales. Sa forme superficielle (2 mètres de profondeur maximum ; fond sablonneux) favorise le développement de nombreux milieux naturels d'une extrême rareté. La flore du site est d'une richesse exceptionnelle, avec la présence de 5 espèces végétales protégées au plan national, 6 espèces protégées au plan régional et plusieurs autres espèces rares peu communes au niveau départemental ou régional

Sa faune est à la même mesure. L'avifaune est particulièrement bien représentée avec pas moins de 212 espèces observées, dont 127 espèces nicheuses. Parmi elles, 47 sont remarquables (bihoreau gris, héron pourpré, busard des roseaux, etc.). Il faut y ajouter 33 espèces remarquables non nicheuses.

On y trouve également 2 papillons protégés, 9 espèces remarquables de coléoptères, 22 espèces d'orthoptères qui participent également à la richesse du site. Celui-ci possède la plus grande diversité de libellules de tout le Limousin (41 espèces, dont 12 considérées comme rares dans la région). Ajoutons environ 100 espèces d'araignées, 22 espèces de mammifères, notamment la loutre (protégée en France) et plusieurs espèces de chauves-souris, des reptiles et amphibiens.

Les sentiers sont balisés et aménagés, et il y a plusieurs observatoires.

## Notation

Intérêt  
général

????

Marche  
d'approche

????

Difficulté  
d'Accès

????

Durée de la  
visite

????

## Localisation

### Grande région

Nouvelle-Aquitaine (75)

### Ancienne région

Limousin (74)

### Département

Creuse (23)

### Commune

Lussat (23114)

### Coordonnées

46.1813,2.3241

Système	Datum	notation	Définition	coordonnées X	coordonnées Y
Lambert 93	RGF93	D.d	EPSG:2154	6564830	647863
Lambert II+	NTF	D.d	EPSG:27572	2131237	599039
UTM Nord fuseau 31	WGS84	D.d	EPSG:32631	5114413	447835
Lambert II	NTF	D.d	EPSG:27572	2131237	599039
Peuso-mercator	WGS84	D.d	EPSG:3785	5809450	258718
Latitude Longitude	WGS84	DMS	EPSG:4326	46°10'52.675"	2°19'26.76"
Latitude Longitude	WGS84	D.d	EPSG:4326	46.1812986	2.3241

[Ajouter un commentaire](#)

## Commentaires

## Ossentiel

? Lussat 23114

? Rivière lac

? 46.1813,2.3241

? <http://www.etang-des-landes.creuse.fr/>

? gerard

? 819 Visites










**Publié** Wednesday 17 December 2014

**Révisé** Wednesday 11 October 2017




## Proximité

? Croix du Mas d'en Haut de Lussat

1.04km

	Croix de Lussat	1.29km
	L'église de Lussat	1.34km
	La croix des Coutures de Lussat	1.4km
	Lussat	1.43km
	Le houx de Puy Haut à Lussat	3.04km
	Le château de Réville à Gouzon	3.93km
	La brande de Landes de Gouzon	4.12km
	Ancienne église de Mazeirat	4.39km
	L'église de Tardes	4.98km

### Dans la même commune

	Le houx de Puy Haut à Lussat
	L'église de Lussat
	Croix de Lussat
	Croix du Mas d'en Haut de Lussat
	La croix des Coutures de Lussat
	L'étang des Landes

Tout fermer ×