

?

Sur la commune de La Cellette, dans le village des Combes, il y a une stèle dédiée à un Boeing B-17 "Forteresse Volante" tombé le 6 février 1945. Cette stèle a été inaugurée le 11 juin 2006 par Bob Belgam qui était le pilote de cet avion. L'histoire est bien contée dans le lien joint.

Chien auto-stop

Forteresse Volante B-17 des Combes à La Cellette

Notation

Intérêt
général

????

Marche
d'approche

????

Difficulté
d'Accès

????

Durée de la
visite

????

Localisation

Grande région

Nouvelle-Aquitaine (75)

Ancienne région

Limousin (74)

Département

Creuse (23)

Commune

La Cellette (23041)

Coordonnées

46.39839,2.02537

Système	Datum	notation	Définition	coordonnées X	coordonnées Y
Lambert 93	RGF93	D.d	EPSG:2154	6589178	625119
Lambert II+	NTF	D.d	EPSG:27572	2155414	576072
UTM Nord fuseau 31	WGS84	D.d	EPSG:32631	5138775	425076
Lambert II	NTF	D.d	EPSG:27572	2155414	576072
Peuso-mercator	WGS84	D.d	EPSG:3785	5844423	225464
Latitude Longitude	WGS84	DMS	EPSG:4326	46°23'54.213"	2°1'31.346"
Latitude Longitude	WGS84	D.d	EPSG:4326	46.3983925	2.025374

[Ajouter un commentaire](#)

Commentaires

Essentiel

? La Cellette 23041

? Culturel et artistique

? 46.39839,2.02537

? <http://www.airmemorialcreusois.fr/le-b-17/>

? gerard










? 878 Visites

Publié Wednesday 29 April 2015



Révisé Sunday 07 November 2021

Proximité

? La chapelle de St Paul de Tercillat
868m

	La Cellette
	934m
	La nouvelle chapelle de St Paul de Tercillat
	939m
	La bascule publique de La Cellette
	995m
	L'église de La Cellette
	1km
	Tour de Tercillat
	2.3km
	L'église de Tercillat
	2.34km
	Château du Puy de Tercillat
	2.4km
	Tercillat
	2.55km
	La bascule publique de Tercillat
	2.59km

Dans la même commune

	La bascule publique de La Cellette
	L'église de La Cellette
	Forteresse Volante B-17 des Combes à La Cellette

Tout fermer ×