



# La fontaine de Lavaud

**Situation :** Jouillat -23101

**Coordonnées :**





1.8972378968201156, 46.2569250021572





lat/long WGS84

Systeme	Datum	notation	coordonnées X	coordonnées Y
Lambert 93	RGF93	D.d	615055	6573598
Lambert II+	NTF	D.d	566130	2139737
Lambert III	NTF	D.d	566107	3439831
UTM zone 31	WGS84	D.d	415006	5123185
Peuso-mercator	WGS84	D.d	211199	5821617
Latitude Longitude	WGS84	DMS	1°53'50.056"	46°15'24.93"





**Type :** Petit patrimoine

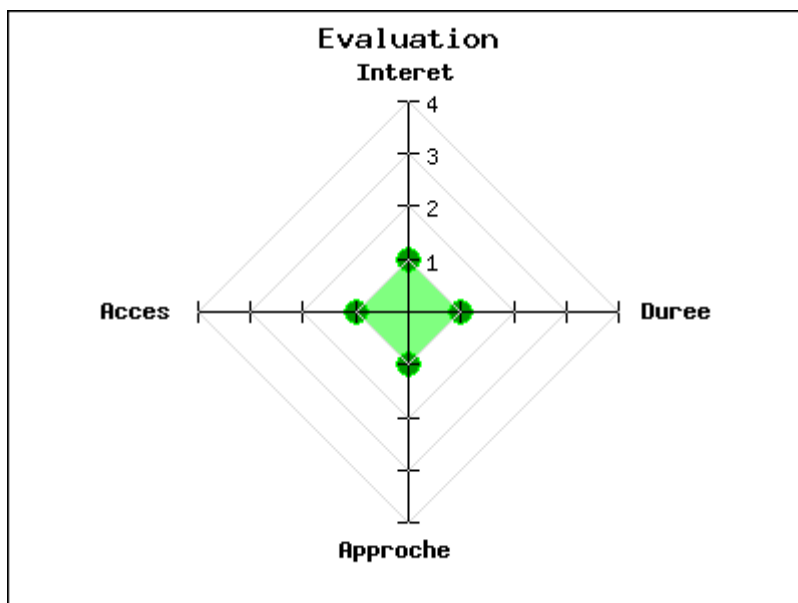
**Mot clés :** [fontaine](#)

**Intérêt :**    

**Difficulté d'accès :**    

**Marche d'approche :**    

**Durée de la visite :**    



Elle est très envahie par la végétation, ce qui la rend pratiquement invisible.

publié le lundi 3 août 2015

## Photos

