


Hôtel du 16e et puits à Felletin

Situation : Felletin -23079


Coordonnées :  2.1723813273697488, 45.88359076923732
lat/long WGS84

Systeme	Datum	notation	coordonnées X	coordonnées Y
Lambert 93	RGF93	D.d	635813	6531882
Lambert II+	NTF	D.d	587256	2098160
Lambert III	NTF	D.d	587251	3398236
UTM zone 31	WGS84	D.d	435781	5081446
Peuso-mercator	WGS84	D.d	241828	5761714
Latitude Longitude	WGS84	DMS	2°10'20.573"	45°53'0.927"


Type : Architecture civile

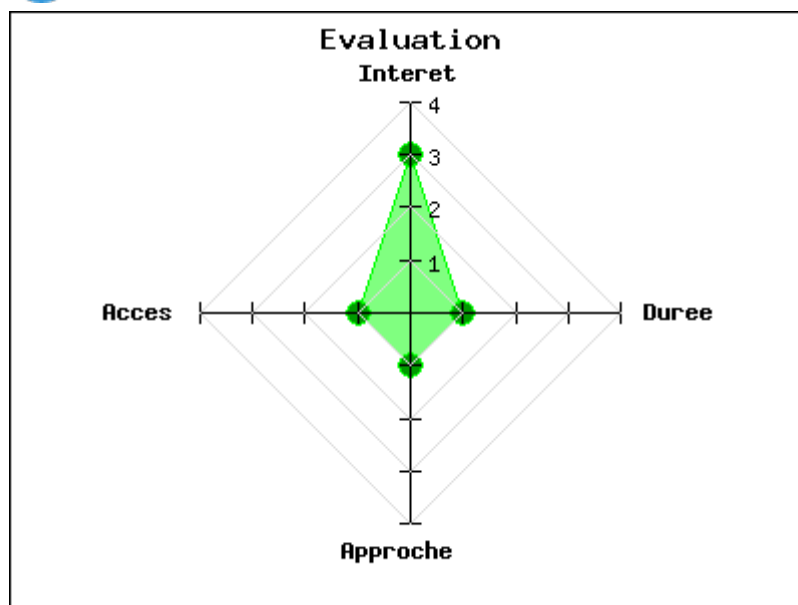
Mot clés : [puits](#)

Intérêt : 

Difficulté d'accès : 

Marche d'approche : 

Durée de la visite : 



Cet hôtel, datant du 16e siècle, a été remanié ultérieurement. En 1817 et en 1882 cet hôtel appartenait à Louis Besse, officier à la retraite. Inhabité depuis plusieurs années, il a été acheté par la commune en 1999, restauré et entièrement intégré dans le grand projet d'aménagement de la médiathèque de Felletin, inaugurée en 2003. Le puits est remarquable.

publié le mardi 14 juillet 2015

Photos

