




La chapelle St Antoine de Nouzerolles

Situation : Nouzerolles -23147

Coordonnées :  1.7408570945815427, 46.37981459070734


lat/long WGS84

Système	Datum	notation	coordonnées X	coordonnées Y
Lambert 93	RGF93	D.d	603227	6587424
Lambert II+	NTF	D.d	554177	2153475
Lambert III	NTF	D.d	554142	3453575
UTM zone 31	WGS84	D.d	403171	5137019
Peuso-mercator	WGS84	D.d	193791	5841425
Latitude Longitude	WGS84	DMS	1°44'27.086"	46°22'47.333"


Type : Architecture religieuse

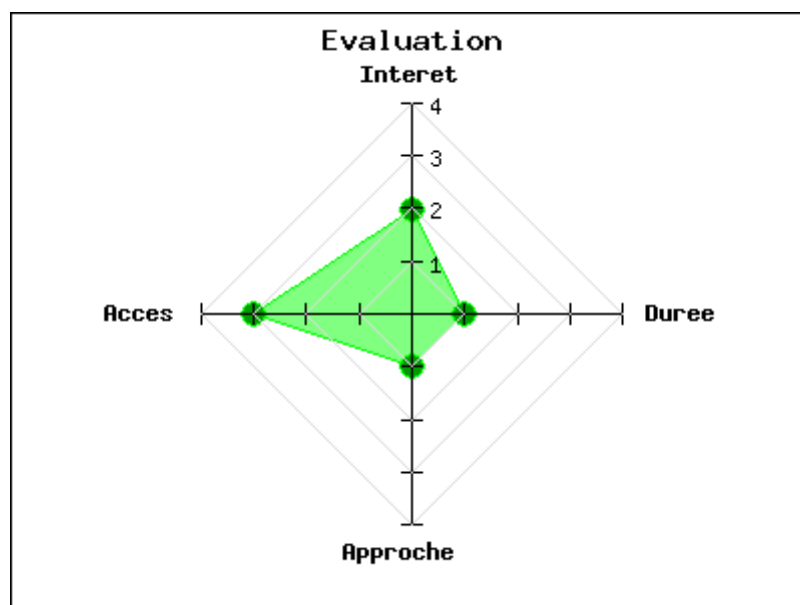
Mot clés : [chapelle](#)

Intérêt : 

Difficulté d'accès : 

Marche d'approche : 

Durée de la visite : 



La chapelle est dite l'église des pauvres. Cet édifice date des 14e et 15e siècles. Juste avant la révolution, le cimetière se trouvait sur la place actuelle du bourg jusqu'au chemin formant un triangle où au sommet est la chapelle dédiée à Saint Antoine. Cette chapelle, au temps des seigneurs, servait d'église.

Source : Wikipédia

publié le vendredi 10 juillet 2015

Photos

