

# La croix de Nouzerolles

**Situation :** Nouzerolles -23147

**Coordonnées :**



1.7406586111144406, 46.379829393808905


lat/long WGS84

Système	Datum	notation	coordonnées X	coordonnées Y
Lambert 93	RGF93	D.d	603212	6587426
Lambert II+	NTF	D.d	554162	2153477
Lambert III	NTF	D.d	554127	3453577
UTM zone 31	WGS84	D.d	403156	5137021
Peuso-mercator	WGS84	D.d	193769	5841427
Latitude Longitude	WGS84	DMS	1°44'26.371"	46°22'47.386"


**Type :** Petit patrimoine

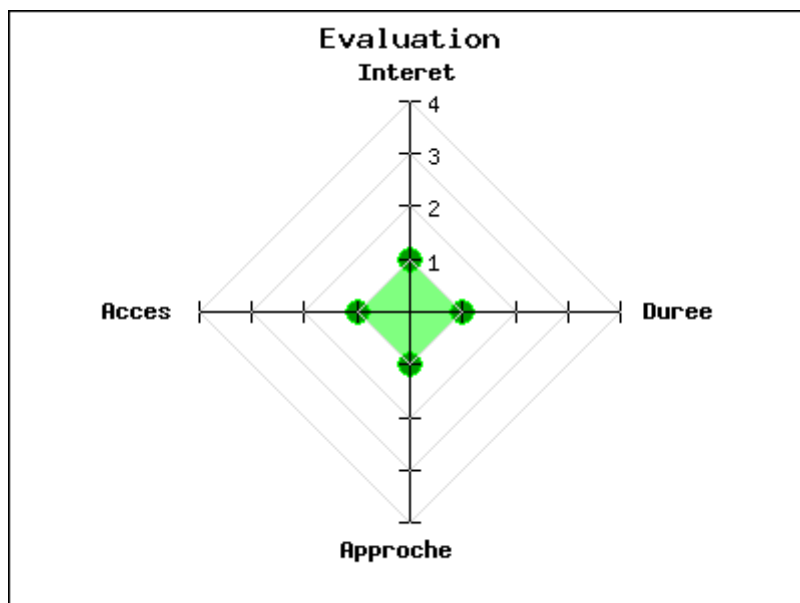
**Mot clés :** [croix](#)

**Intérêt :** 

**Difficulté d'accès :** 

**Marche d'approche :** 

**Durée de la visite :** 



La vieille croix de granit située devant la chapelle (à part la tête qui a été refaite par Charles Lavalette en 1920) était la croix du cimetière malgré la date (1874) qui a été gravée du temps de Félix Michelon, Maire de Nouzerolles de 1870 à 1878.

Source : Wikipedia

publié le vendredi 10 juillet 2015

## Photos

