



# L'église de Chambon Ste Croix

**Situation :** Chambon-Sainte-Croix -23044


**Coordonnées :**  1.7733511897964718, 46.35597672035226  
lat/long WGS84

Systeme	Datum	notation	coordonnées X	coordonnées Y
Lambert 93	RGF93	D.d	605683	6584738
Lambert II+	NTF	D.d	556658	2150807
Lambert III	NTF	D.d	556625	3450906
UTM zone 31	WGS84	D.d	405629	5134331
Peuso-mercator	WGS84	D.d	197408	5837579
Latitude Longitude	WGS84	DMS	1°46'24.064"	46°21'21.516"


**Type :** Architecture religieuse

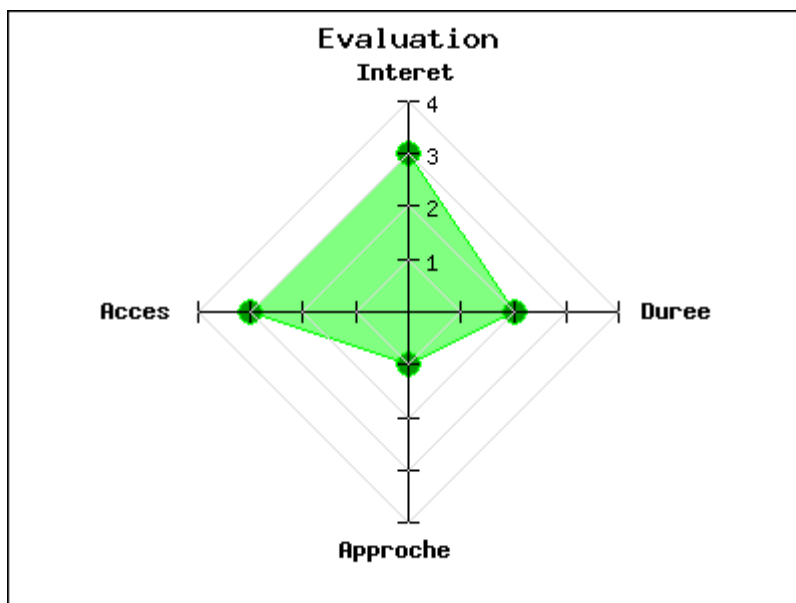
**Mot clés :** [église](#)

**Intérêt :** 

**Difficulté d'accès :** 

**Marche d'approche :** 

**Durée de la visite :** 



L'église, placée sous le vocable de l'Invention de la Sainte-Croix, trouve ses origines au 11e siècle, mais il ne subsiste de cette époque que l'autel, réemployé comme dalle dans l'allée centrale de la nef. Incendiée en 1569 par les troupes protestantes du duc de Deux-Ponts, elle a été reconstruite, mais amputée de la majeure partie de sa nef et de ses collatéraux, au début du 17e siècle, avec des travaux de restauration au milieu 18e siècle. Le portail nord, en arc brisé, avec des boudins et colonnettes, fut probablement réalisé au 12e siècle, comme les quelques modillons figurant sur la corniche. À l'intérieur, la nef est pavée avec de nombreuses pierres tombales gravées, qui étaient celles des anciens prieurs. Le vitrail du chevet, représentant l'Invention de la Sainte-Croix, réalisé par l'atelier François Chigot, de Limoges, a été réceptionné le 10 octobre 1942. Il remplace celui qui figurait la même scène, détruit lors de l'incompréhensible et aveugle mitraillage de la commune par des avions allemands en juin 1940.

source : Wikipédia

publié le mardi 7 juillet 2015

## Photos

