




Ancien séquoia sculpté de Moutier Rozeille

Situation : Moutier-Rozeille -23140


Coordonnées :  2.1972499877663267, 45.91623742079891
lat/long WGS84

Système	Datum	notation	coordonnées X	coordonnées Y
Lambert 93	RGF93	D.d	637779	6535488
Lambert II+	NTF	D.d	589193	2101785
Lambert III	NTF	D.d	589189	3401862
UTM zone 31	WGS84	D.d	437747	5085054
Peuso-mercator	WGS84	D.d	244596	5766936
Latitude Longitude	WGS84	DMS	2°11'50.1"	45°54'58.455"


Type : Insolite ou inclassable

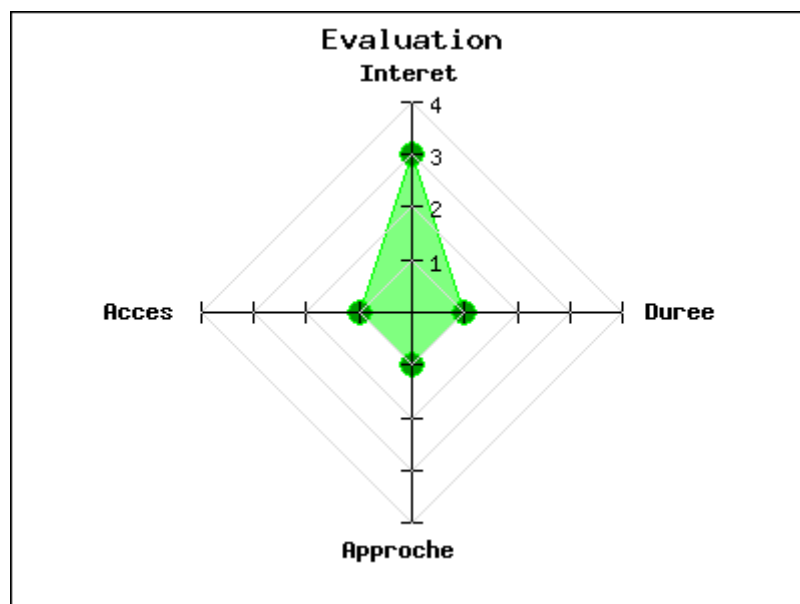
Mot clés : **Aucun**

Intérêt : 

Difficulté d'accès : 

Marche d'approche : 

Durée de la visite : 



Devant l'église, se dressent deux cerfs majestueux, taillés à la tronçonneuse par M. Pio, sculpteur alsacien, dans le tronc du gigantesque séquoia qui ornait la place et fut abattu par la tempête de 1999.

publié le mercredi 10 juin 2015

Photos

