


L'église du Chauchet

Situation : Le Chauchet -23058


Coordonnées :  2.3335758262563786, 46.10784117043439
lat/long WGS84

Système	Datum	notation	coordonnées X	coordonnées Y
Lambert 93	RGF93	D.d	648525	6556666
Lambert II+	NTF	D.d	599770	2123072
Lambert III	NTF	D.d	599770	3423160
UTM zone 31	WGS84	D.d	448497	5106245
Peuso-mercator	WGS84	D.d	259772	5797647
Latitude Longitude	WGS84	DMS	2°20'0.873"	46°6'28.228"


Type : Architecture religieuse

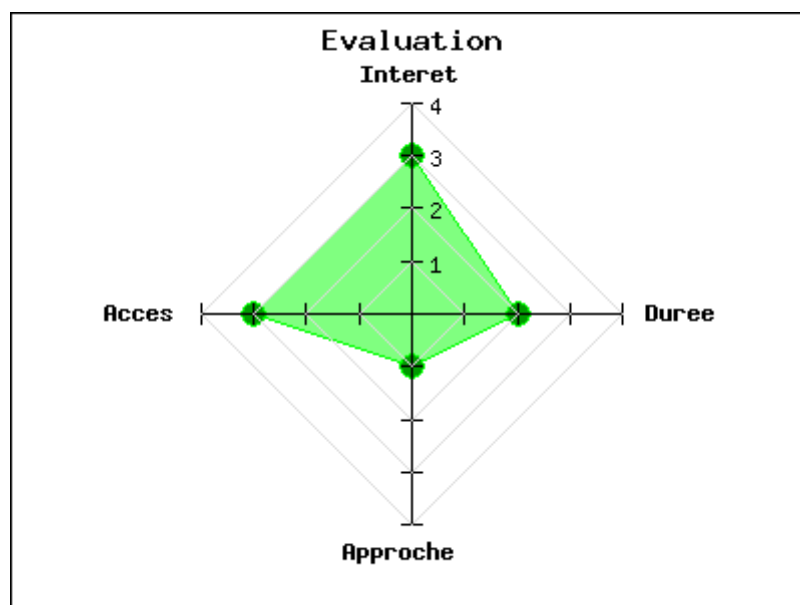
Mot clés : [église](#)

Intérêt : 

Difficulté d'accès : 

Marche d'approche : 

Durée de la visite : 



L'église du Chauchet a été en grande partie reconstruite. Quelques éléments d'architecture du 18^e sont encore existants. Elle comporte deux tombeaux des comtes de la Valette. Un vitrail a été posé dans la fenêtre. On peut y admirer outre une splendide arcade en anse de panier, un dossier de banc en bois sculpté du 15^e siècle à décor flamboyant et écussons.

publié le vendredi 5 juin 2015

Photos

