

Passerelle du Gour de Vaux

Situation : Vallière -23257

Coordonnées :



1.9736986455078522, 45.92078765533828


lat/long WGS84

Système	Datum	notation	coordonnées X	coordonnées Y
Lambert 93	RGF93	D.d	620459	6536194
Lambert II+	NTF	D.d	571852	2102346
Lambert III	NTF	D.d	571841	3402421
UTM zone 31	WGS84	D.d	420417	5085758
Peuso-mercator	WGS84	D.d	219711	5767664
Latitude Longitude	WGS84	DMS	1°58'25.315"	45°55'14.836"


Type : Rivière lac

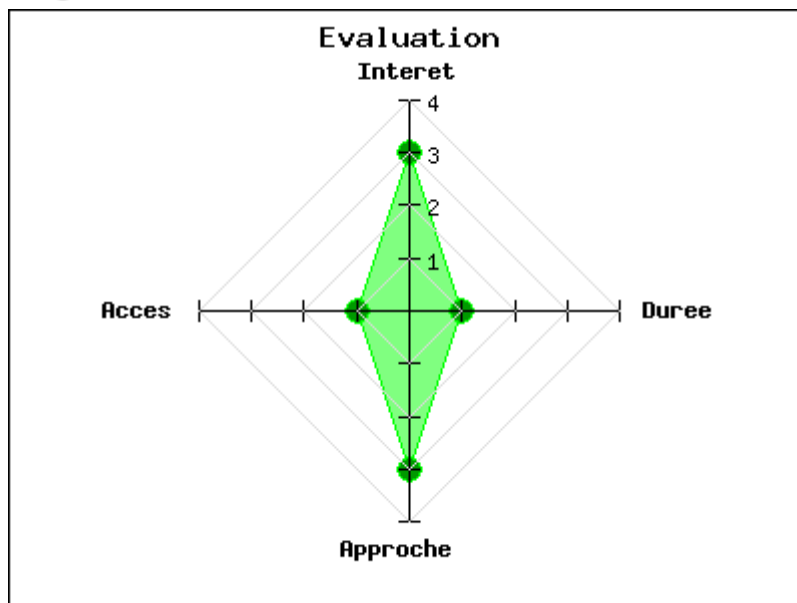
Mot clés : **Aucun**

Intérêt : 

Difficulté d'accès : 

Marche d'approche : 

Durée de la visite : 



Cette passerelle est entièrement en bois, et elle a été assemblée selon des méthodes traditionnelles (tenons et mortaises).

publié le jeudi 14 mai 2015

Photos

