

La maison Rogier d'Aubusson

Situation : Aubusson -23008

Coordonnées :



2.1711567107713563, 45.956982381319136


lat/long WGS84

Système	Datum	notation	coordonnées X	coordonnées Y
Lambert 93	RGF93	D.d	635804	6540033
Lambert II+	NTF	D.d	587178	2106318
Lambert III	NTF	D.d	587173	3406397
UTM zone 31	WGS84	D.d	435771	5089601
Peuso-mercator	WGS84	D.d	241692	5773458
Latitude Longitude	WGS84	DMS	2°10'16.164"	45°57'25.137"


Type : Architecture civile

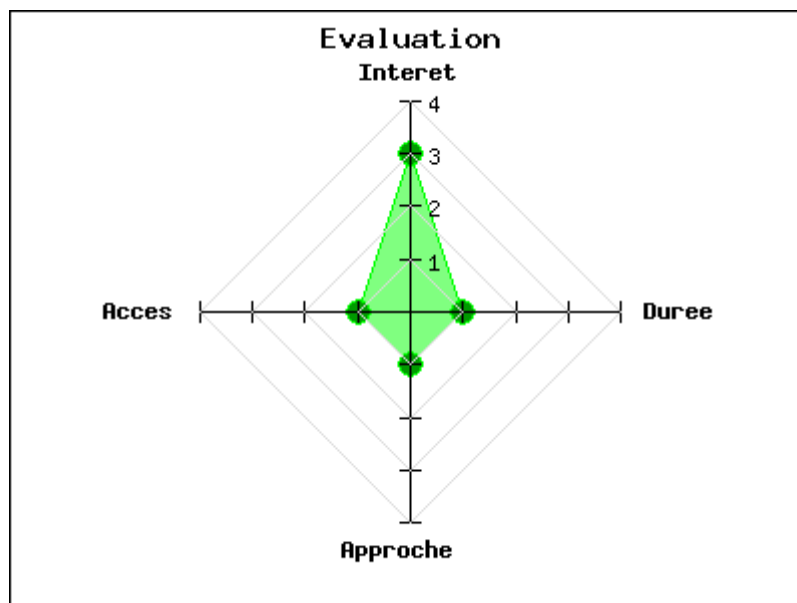
Mot clés : Aucun

Intérêt : 

Difficulté d'accès : 

Marche d'approche : 

Durée de la visite : 



Aubusson a de nombreuses maisons anciennes, Celle-ci fait partie des plus remarquables. Elle date du 15e -16e siècle. Elle est bien visible de l'extérieur.

publié le mercredi 13 mai 2015

Photos

