

Plage de Péchadoire

Situation : Anzême -23004

Coordonnées :



1.887506263526916, 46.2620352790208


lat/long WGS84

Systeme	Datum	notation	coordonnées X	coordonnées Y
Lambert 93	RGF93	D.d	614313	6574176
Lambert II+	NTF	D.d	565383	2140309
Lambert III	NTF	D.d	565360	3440403
UTM zone 31	WGS84	D.d	414264	5123763
Peuso-mercator	WGS84	D.d	210116	5822440
Latitude Longitude	WGS84	DMS	1°53'15.023"	46°15'43.327"


Type : Rivière lac

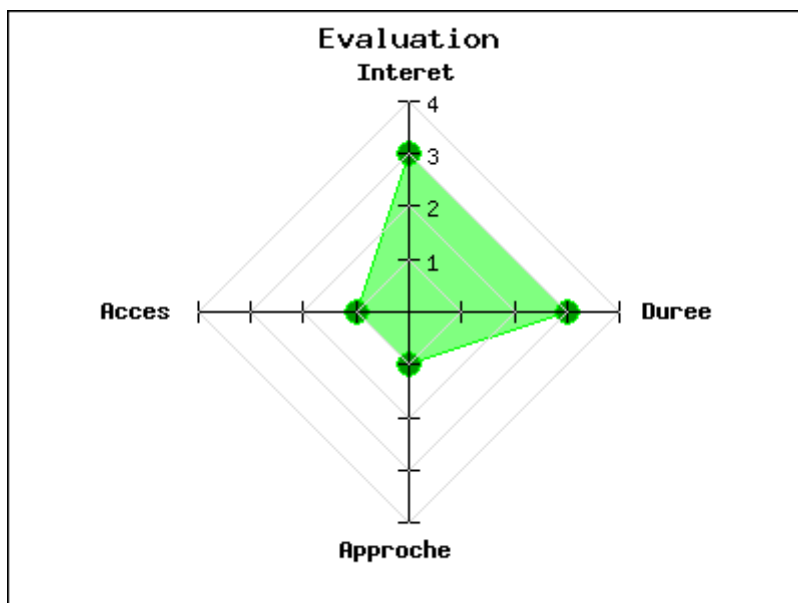
Mot clés : [plage](#)

Intérêt : 

Difficulté d'accès : 

Marche d'approche : 

Durée de la visite : 



La plage de Péchadoire est une plage aménagée et surveillée en saison. Quelques informations supplémentaires sont dans le lien joint.

Voir en ligne : <http://www.tourisme-creuse.com/fr/l...>

publié le mardi 12 mai 2015

Photos

