


L'église de La Cellette

Situation : La Cellette -23041


Coordonnées :  2.0151361094704043, 46.40398193216079
lat/long WGS84

Système	Datum	notation	coordonnées X	coordonnées Y
Lambert 93	RGF93	D.d	624339	6589808
Lambert II+	NTF	D.d	575287	2156038
Lambert III	NTF	D.d	575267	3456146
UTM zone 31	WGS84	D.d	424296	5139405
Peuso-mercator	WGS84	D.d	224323	5845325
Latitude Longitude	WGS84	DMS	2°0'54.49"	46°24'14.335"


Type : Architecture religieuse

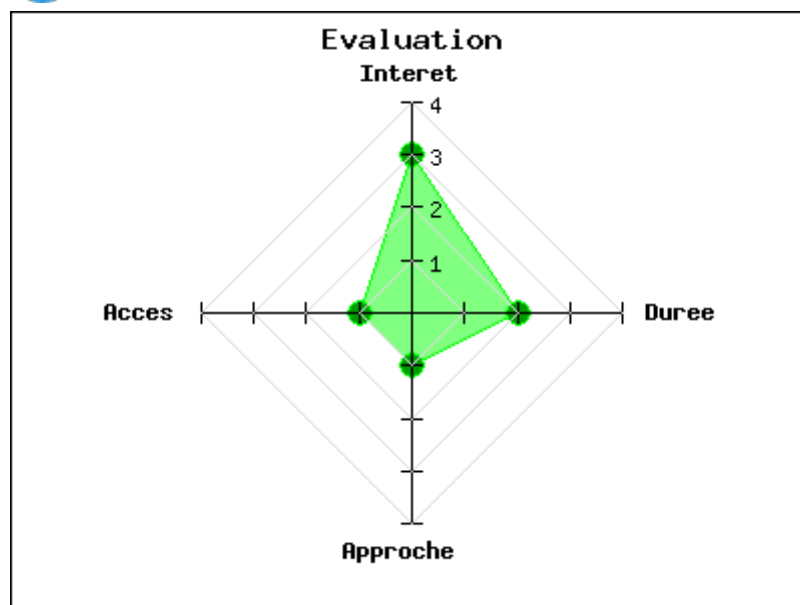
Mot clés : [église](#)

Intérêt : 

Difficulté d'accès : 

Marche d'approche : 

Durée de la visite : 



L'église est du 12e 13e siècles. Elle comporte une nef lambrissée, une corniche à modillons sculptés, et un portail remarquable. Sur place, il y a une notice descriptive (photo).

publié le mercredi 29 avril 2015

Photos

