




Le lavoir de Lignaud

Situation : Lourdoueix-Saint-Pierre -23112


Coordonnées :  1.7743157374343355, 46.37430016951448
lat/long WGS84

Systeme	Datum	notation	coordonnées X	coordonnées Y
Lambert 93	RGF93	D.d	605789	6586771
Lambert II+	NTF	D.d	556747	2152843
Lambert III	NTF	D.d	556713	3452944
UTM zone 31	WGS84	D.d	405734	5136366
Peuso-mercator	WGS84	D.d	197515	5840535
Latitude Longitude	WGS84	DMS	1°46'27.537"	46°22'27.481"

Type : Petit patrimoine

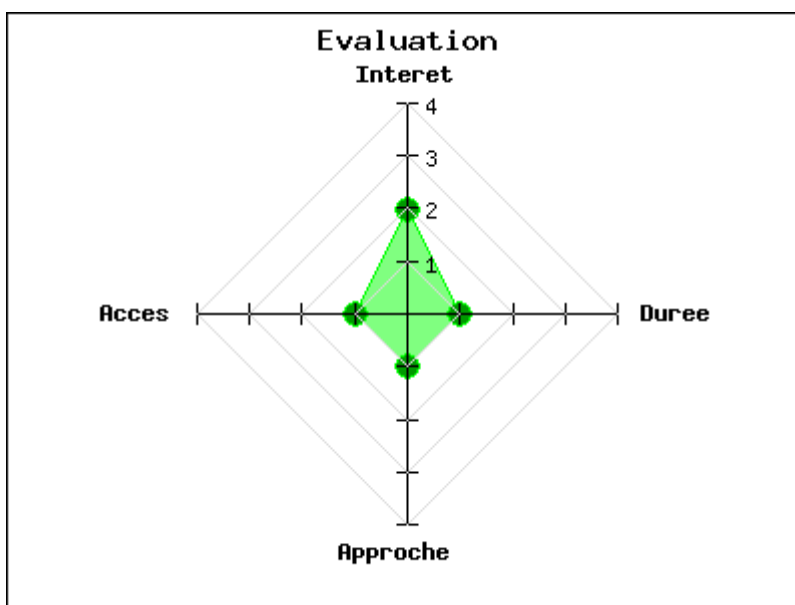
Mot clés : [lavoir](#)

Intérêt : 

Difficulté d'accès : 

Marche d'approche : 

Durée de la visite : 



Ce lavoir a une configuration originale pour la Creuse avec sa toiture en sens inhabituel. C'est donc un lavoir couvert, il a été restauré.

publié le samedi 25 avril 2015

Photos

