

# Le travail à ferrer de La Chabanne

**Situation :** Augères -23010

**Coordonnées :**



1.727117099878683, 46.08913570654887





lat/long WGS84

Systeme	Datum	notation	coordonnées X	coordonnées Y
Lambert 93	RGF93	D.d	601651	6555165
Lambert II+	NTF	D.d	552870	2121176
Lambert III	NTF	D.d	552844	3421254
UTM zone 31	WGS84	D.d	401596	5104738
Peuso-mercator	WGS84	D.d	192261	5794644
Latitude Longitude	WGS84	DMS	1°43'37.622"	46°5'20.889"





**Type :** Petit patrimoine

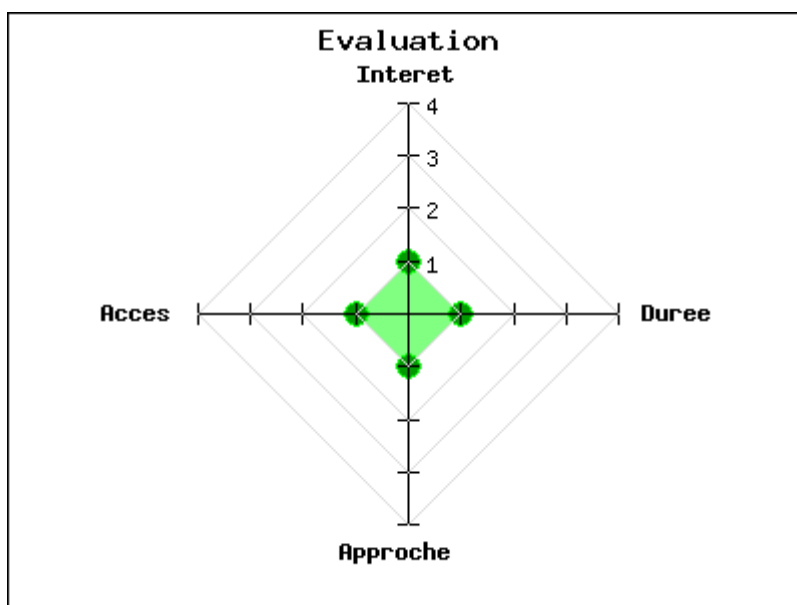
**Mot clés :** [Travail à ferrer](#)

**Intérêt :**    

**Difficulté d'accès :**    

**Marche d'approche :**    

**Durée de la visite :**    



Un travail à ferrer - ou simplement travail (au pluriel « travaux » et non travaux) - est un dispositif plus ou moins sophistiqué (autrefois fixé dans le sol) conçu pour maintenir de grands animaux (chevaux et bœufs), en particulier lors du ferrage.

publié le lundi 30 mars 2015

**Photos**

