




Le temple FF[°] de Guéret

Situation : Guéret -23096

Coordonnées :  1.8679661813582698, 46.16739269352768


lat/long WGS84

Systeme	Datum	notation	coordonnées X	coordonnées Y
Lambert 93	RGF93	D.d	612658	6563689
Lambert II+	NTF	D.d	563814	2129799
Lambert III	NTF	D.d	563792	3429886
UTM zone 31	WGS84	D.d	412608	5113269
Peuso-mercator	WGS84	D.d	207941	5807214
Latitude Longitude	WGS84	DMS	1°52'4.678"	46°10'2.614"


Type : Architecture civile

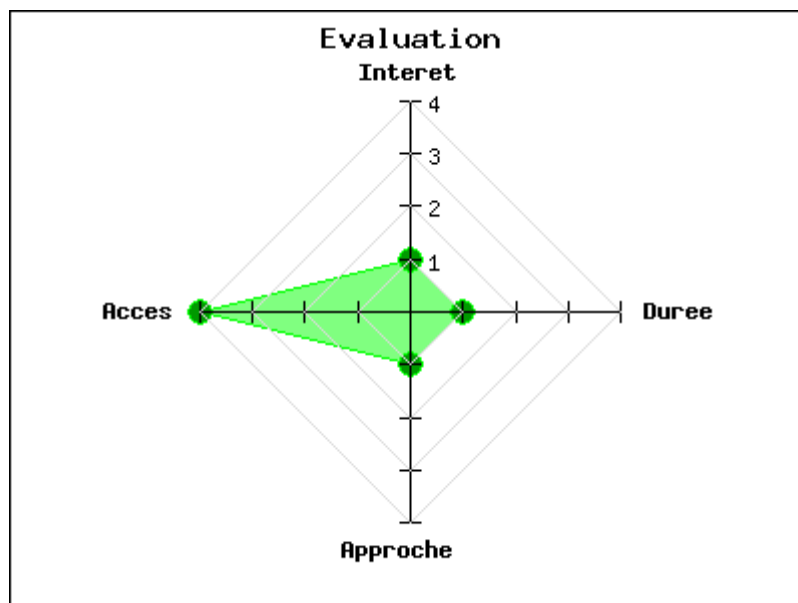
Mot clés : **Aucun**

Intérêt : 

Difficulté d'accès : 

Marche d'approche : 

Durée de la visite : 



Le temple maçonnique de Guéret est un monument fort peu connu. Une partie de son histoire est relaté dans le lien joint.

Ce temple a donc été le siège de la milice. Le jour de la libération, des combats ont opposé les maquisards aux miliciens, barricadés dans les locaux de la loge maçonnique. Après un bref mais vif engagement, les miliciens se rendent : la vie sauve est accordée. Les lois de la guerre sont observées ; pour un temps seulement, car la population enthousiaste, libérée de sa peur, s'est mise à pourchasser les collaborateurs cachés chez eux. Tandis que le combat du matin n'a fait qu'un tué dans les rangs de la Résistance, la fusillade de la haine couche à terre une dizaine de miliciens.

Voir en ligne : <https://fr.wikipedia.org/wiki/Lib%C...>

publié le mardi 16 décembre 2014

Photos

