




La bascule publique de Nouziers

Situation : Nouziers -23148


Coordonnées :  1.9551599864305444, 46.421309557891384


lat/long WGS84

Système	Datum	notation	coordonnées X	coordonnées Y
Lambert 93	RGF93	D.d	619758	6591791
Lambert II+	NTF	D.d	570685	2157985
Lambert III	NTF	D.d	570661	3458093
UTM zone 31	WGS84	D.d	419712	5141389
Peuso-mercator	WGS84	D.d	217647	5848123
Latitude Longitude	WGS84	DMS	1°57'18.576"	46°25'16.714"


Type : Petit patrimoine

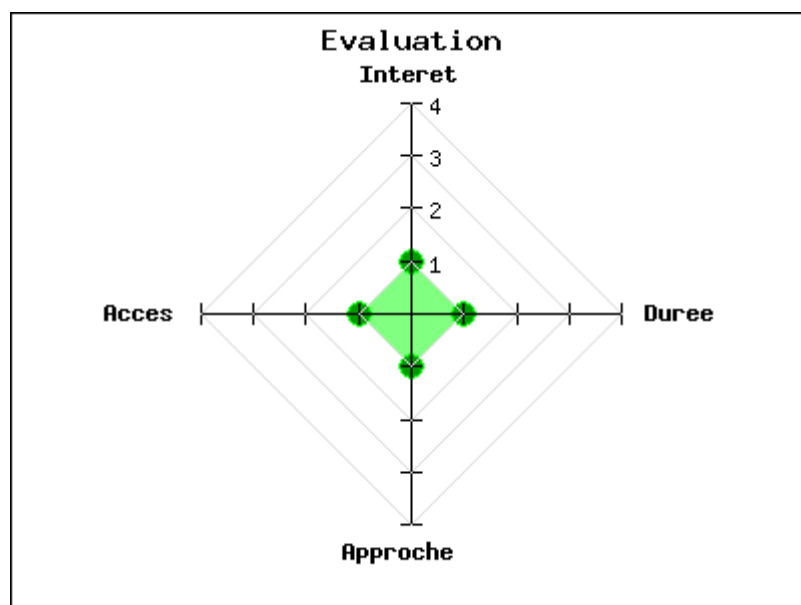
Mot clés : [bascule](#)

Intérêt : 

Difficulté d'accès : 

Marche d'approche : 

Durée de la visite : 



La bascule est un ouvrage architectural. En Creuse, il est situé généralement au centre des bourgs, ou à proximité de l'église, ou d'un lieu de marché. Elle servait pour déterminer le poids de tout véhicule routier ou d'animaux tels que des porcs ou vaches, ou foin et paille etc pour ensuite les vendre à un prix en fonction de leur poids. La Creuse en a gardé un certain nombre, quelquefois même en état de marche.

On peut penser que la clôture autour servait à la contention des animaux.

publié le vendredi 27 mars 2015

Photos

