



# La Graule subaquatique

**Situation :** La Forêt-du-Temple -23084


**Coordonnées :**  1.9007516401977682, 46.4361453185247  
lat/long WGS84

Système	Datum	notation	coordonnées X	coordonnées Y
Lambert 93	RGF93	D.d	615602	6593496
Lambert II+	NTF	D.d	566512	2159655
Lambert III	NTF	D.d	566484	3459764
UTM zone 31	WGS84	D.d	415554	5143095
Peuso-mercator	WGS84	D.d	211590	5850519
Latitude Longitude	WGS84	DMS	1°54'2.706"	46°26'10.123"


**Type :** Insolite ou inclassable

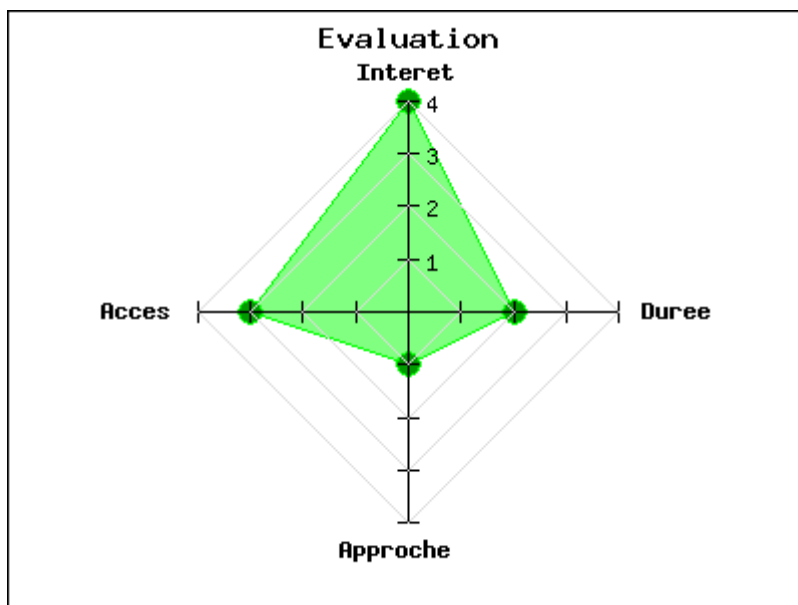
**Mot clés :** [carrière](#)

**Intérêt :** 

**Difficulté d'accès :** 

**Marche d'approche :** 

**Durée de la visite :** 



Ce centre de plongée est en milieu naturel, dans une ancienne carrière de granit creusée par les ateliers Maître.

La carrière est située à quelques kilomètres d'Aigurande, dans l'Indre. Les installations permettent l'accueil des plongeurs (douches, vestiaire) et le gonflage des bouteilles.

Cette ancienne carrière de granit permet de s'entraîner en milieu naturel à différentes profondeurs, et pour ce qui nous concerne à 20 mètres.

Caractéristique de la carrière :

Profondeur maxi : 46 m

Longueur : 130 m

Largeur : 100 m  
Altitude : 440 m  
Température : 4 à 5 °C  
Obscurité au delà de 20 m

Voir en ligne : [http://www.ffesm.fr/base\\_federale...](http://www.ffesm.fr/base_federale...)

publié le mercredi 25 mars 2015

## Photos

