


Le pont du Lac

Situation : Saint-Victor-en-Marche -23248


Coordonnées :  1.8143818379593313, 46.11337748677339
lat/long WGS84

Systeme	Datum notation coordonnées X coordonnées Y			
Lambert 93	RGF93	D.d	608434	6557751
Lambert II+	NTF	D.d	559636	2123822
Lambert III	NTF	D.d	559614	3423904
UTM zone 31	WGS84	D.d	408382	5107327
Peuso-mercator	WGS84	D.d	201976	5798536
Latitude Longitude	WGS84	DMS	1°48'51.775"	46°6'48.159"

Type : Rivière lac

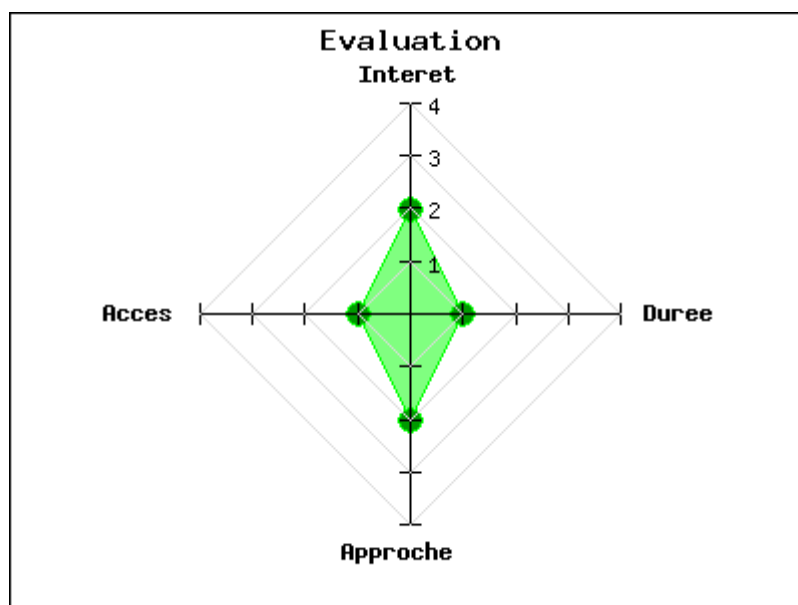
Mot clés : [pont](#)

Intérêt : 

Difficulté d'accès : 

Marche d'approche : 

Durée de la visite : 



Ce pont à deux arches a été édifié sur la Gartempe et date probablement du 17^e siècle. Un pont routier a été construit à proximité, rendant obsolète cet ancien édifice 'renové' hâtivement par peur d'effondrement. Un pont similaire se trouve sur le village de Bussière : il conserve quant à lui toute son authenticité.

Source : <http://www.gueret-tourisme.fr>

publié le mardi 24 mars 2015

Photos

