




Croix de Soubrebost

Situation : Soubrebost -23173

Coordonnées :  1.843189698425249, 45.957874384094424


lat/long WGS84

Système	Datum	notation	coordonnées X	coordonnées Y
Lambert 93	RGF93	D.d	610405	6540452
Lambert II+	NTF	D.d	561754	2106523
Lambert III	NTF	D.d	561738	3406598
UTM zone 31	WGS84	D.d	410357	5090017
Peuso-mercator	WGS84	D.d	205182	5773601
Latitude Longitude	WGS84	DMS	1°50'35.483"	45°57'28.348"


Type : Petit patrimoine

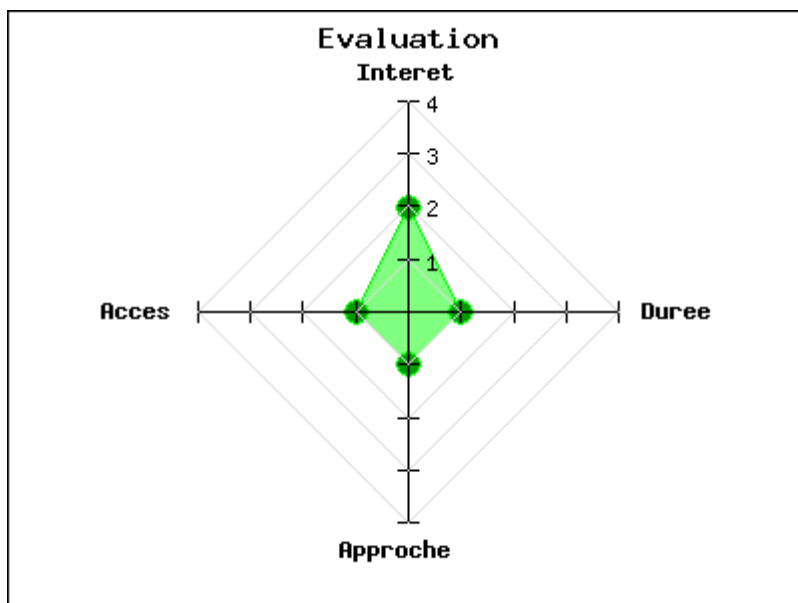
Mot clés : [croix](#)

Intérêt : 

Difficulté d'accès : 

Marche d'approche : 

Durée de la visite : 



C'est une croix à deux faces assez remarquable. Elle est malheureusement endommagée.

publié le dimanche 22 mars 2015

Photos

