


Vieux pont de la Rebeyrolle

Situation : Saint-Victor-en-Marche -23248


Coordonnées :  1.821931732818598, 46.10629902820814
lat/long WGS84

Système	Datum	notation	coordonnées X	coordonnées Y
Lambert 93	RGF93	D.d	609005	6556957
Lambert II+	NTF	D.d	560214	2123031
Lambert III	NTF	D.d	560193	3423113
UTM zone 31	WGS84	D.d	408954	5106532
Peuso-mercator	WGS84	D.d	202816	5797400
Latitude Longitude	WGS84	DMS	1°49'18.954"	46°6'22.677"

Type : Rivière lac

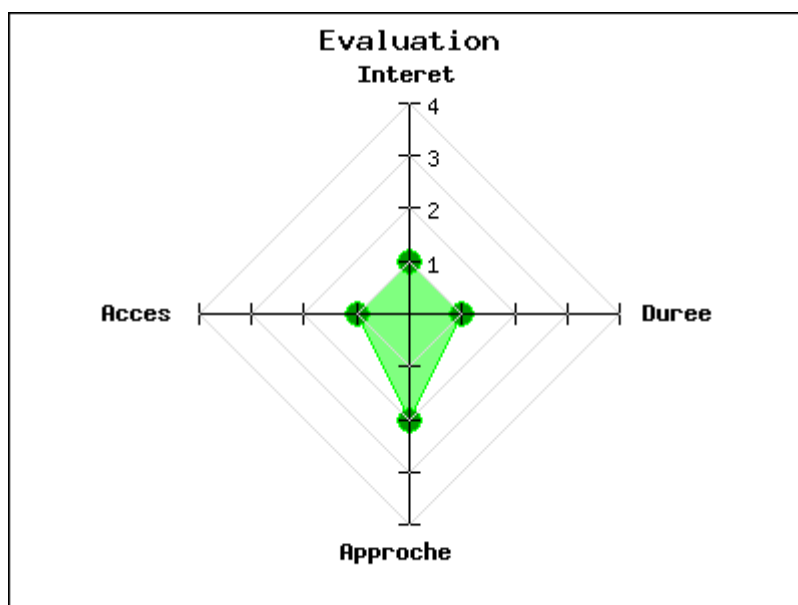
Mot clés : [pont](#)

Intérêt : 

Difficulté d'accès : 

Marche d'approche : 

Durée de la visite : 



En contrebas de la route, il y a un vieux pont en pierre. Il a été doublé par deux buses en cas de hautes eaux. Les pierres de sol ne sont plus apparentes.

publié le samedi 14 mars 2015

Photos

