

Situation : Saint-Médard-la-Rochette -23220


Coordonnées :  2.143391107101479, 46.0449858482564
lat/long WGS84

Systeme	Datum	notation	coordonnées X	coordonnées Y
Lambert 93	RGF93	D.d	633760	6549828
Lambert II+	NTF	D.d	585050	2116104
Lambert III	NTF	D.d	585042	3416187
UTM zone 31	WGS84	D.d	433724	5099402
Peuso-mercator	WGS84	D.d	238601	5787561
Latitude Longitude	WGS84	DMS	2°8'36.208"	46°2'41.949"


Type : Petit patrimoine

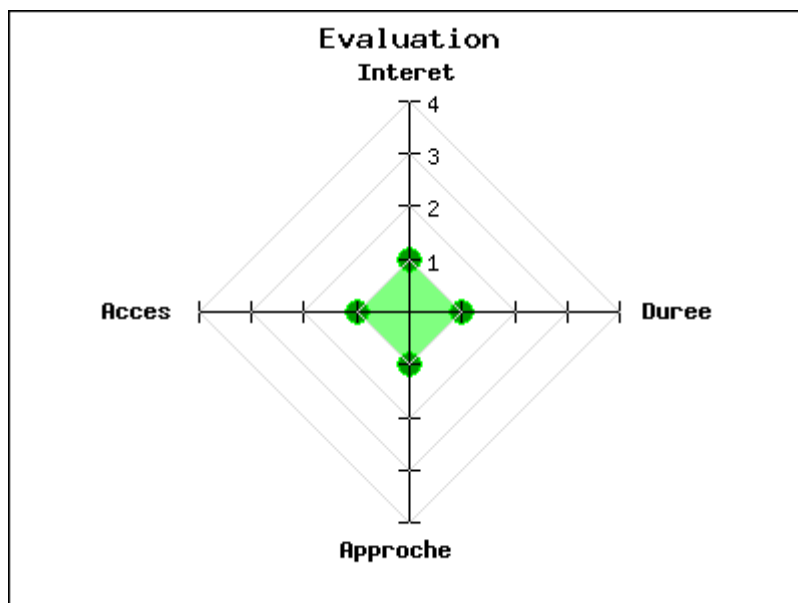
Mot clés : **Aucun**

Intérêt : 

Difficulté d'accès : 

Marche d'approche : 

Durée de la visite : 



Dans le cimetière de Saint Médard, il y a un caveau en pierres taillées de très grandes dimensions, pas d'indication sur ce monument. Il constitue un bel ouvrage de maçonnerie limousine.

Respecter les lieux, bien sûr.

publié le jeudi 12 mars 2015

Photos



Observations

- [#jamet](#) - Le 11 novembre 2018 à 18:35

ce caveau appartient à la famille QUINTARET de ST MEDARD
le nom est inscrit dans le demi cercle au dessus de la porte