




La bascule publique de St Georges la Pougé

Situation : Saint-Georges-la-Pougé -23197


Coordonnées :  1.9701633794924192, 45.99384987557546
lat/long WGS84

Systeme	Datum notation coordonnées X coordonnées Y			
Lambert 93	RGF93	D.d	620291	6544310
Lambert II+	NTF	D.d	571616	2110468
Lambert III	NTF	D.d	571603	3410547
UTM zone 31	WGS84	D.d	420248	5093879
Peuso-mercator	WGS84	D.d	219317	5779363
Latitude Longitude	WGS84	DMS	1°58'12.588"	45°59'37.86"


Type : Petit patrimoine

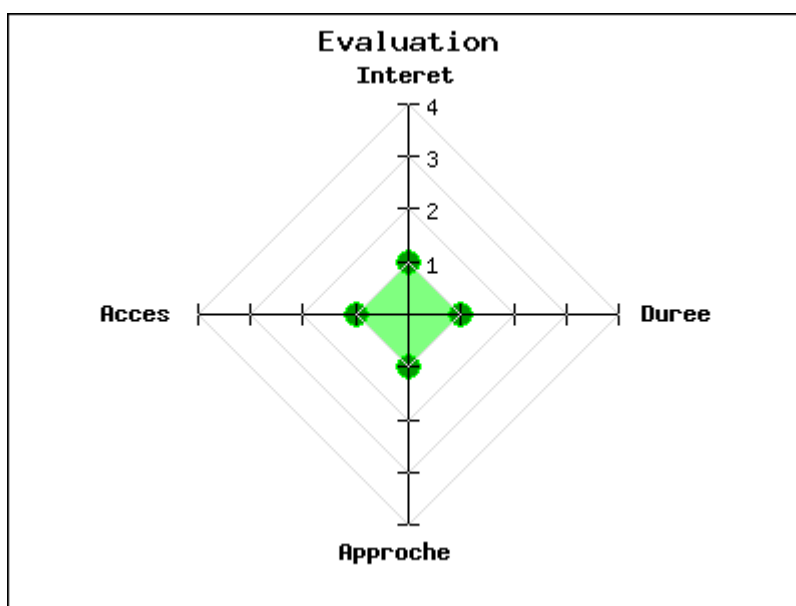
Mot clés : [bascule](#)

Intérêt : 

Difficulté d'accès : 

Marche d'approche : 

Durée de la visite : 



La bascule publique (ou poids public) est un ouvrage architectural. En Creuse, il est situé généralement au centre des bourgs, ou à proximité de l'église, ou d'un lieu de marché. Elle servait pour déterminer le poids de tout véhicule routier ou d'animaux tels que des porcs ou vaches, ou foin et paille etc pour ensuite les vendre à un prix en fonction de leur poids. La Creuse en a gardé un certain nombre, quelquefois même en état de marche.

Discrètement installée en bout de la place centrale de Saint-Georges-la-Pougé, cette petite bascule est encore en bon état. Construite essentiellement en pierres, elle utilise également la brique rouge pour les parties verticales (huissees en particulier). Sa toiture est pyramidale, recouverte

d'ardoises avec des protections en zinc. La largeur de son plateau est matérialisée par quatre bornes de granit.

Source : <https://www.petit-patrimoine.com>

publié le samedi 7 mars 2015

Photos

