




# Espace patrimoine et lavoir de St Moreil

**Situation :** Saint-Moreil -23223

**Coordonnées :**  1.6896428868426483, 45.85295815040725


lat/long WGS84

Systeme	Datum	notation	coordonnées X	coordonnées Y
Lambert 93	RGF93	D.d	598321	6528988
Lambert II+	NTF	D.d	549755	2094949
Lambert III	NTF	D.d	549738	3395015
UTM zone 31	WGS84	D.d	398267	5078545
Peuso-mercator	WGS84	D.d	188090	5756816
Latitude Longitude	WGS84	DMS	1°41'22.714"	45°51'10.649"


**Type :** Petit patrimoine

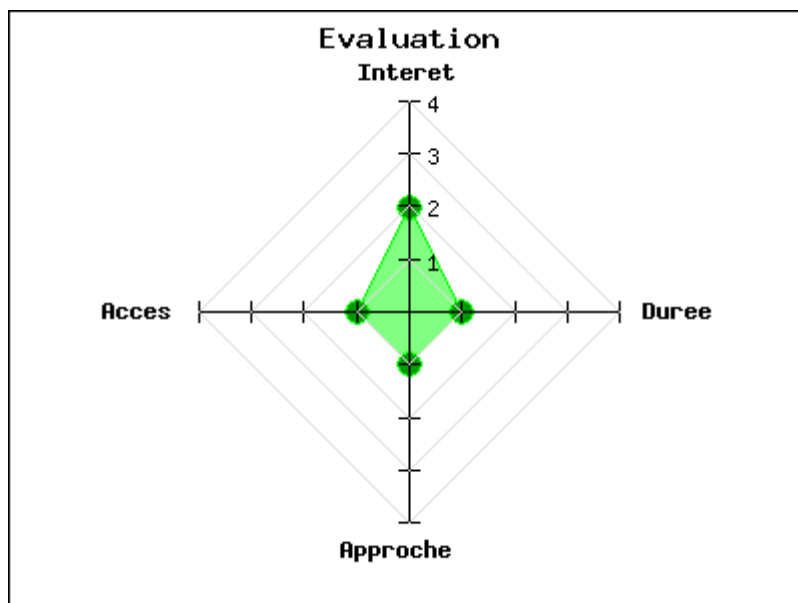
**Mot clés :** [lavoir](#)

**Intérêt :** 

**Difficulté d'accès :** 

**Marche d'approche :** 

**Durée de la visite :** 



St Moreil possède trois lavoirs récents qui rappellent que l'eau courante n'est pas si ancienne.

Le lavoir est relativement récent (pas de pierres) à côté, un espace patrimoine de la commune a été créé. C'est un lieu incontournable de Saint Moreil.

publié le jeudi 5 mars 2015

## Photos

