

Stèle Pierre Bourdan

Situation : Le Bourg-d'Hem -23029


Coordonnées :  1.8263688488655134, 46.29661373546575
lat/long WGS84

Système	Datum	notation	coordonnées X	coordonnées Y
Lambert 93	RGF93	D.d	609662	6578084
Lambert II+	NTF	D.d	560695	2144181
Lambert III	NTF	D.d	560667	3444277
UTM zone 31	WGS84	D.d	409610	5127673
Peuso-mercator	WGS84	D.d	203310	5828009
Latitude Longitude	WGS84	DMS	1°49'34.928"	46°17'47.809"


Type : Culturel et artistique

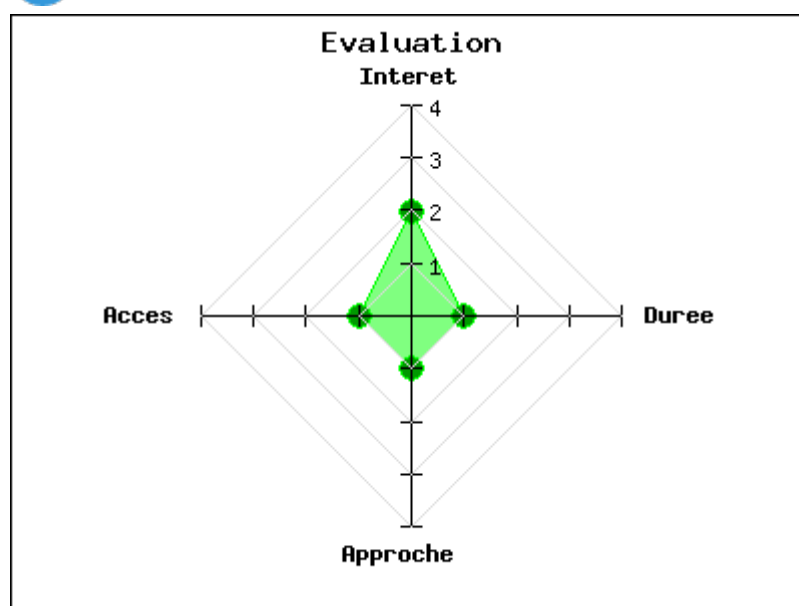
Mot clés : **Aucun**

Intérêt : 

Difficulté d'accès : 

Marche d'approche : 

Durée de la visite : 



De son vrai nom, Pierre MAILLAUD (1909-1948), fils du Colonel et neveu du peintre Fernand MAILLAUD, il est né à Perpignan le 13 mai 1909.

Très vite, LE BOURG D'HEM devient le lieu des vacances. C'est pendant la guerre qu'il prendra le pseudonyme de Pierre BOURDAN en souvenir de ce village.

Un buste en bronze du sculpteur Surtel domine la vallée de la Creuse en commémoration. Derrière, on pourra voir un panorama de toute la vallée de la Creuse.

Voir en ligne : <http://fr.wikipedia.org/wiki/Pierre...>

publié le mardi 3 mars 2015

Photos



Liens ou documents

- [Pierre MAILLAUD dit Pierre BOURDAN - Histoire de guéret](#) (HTML - 28.6 ko)