




La bascule publique de St Sébastien

Situation : Saint-Sébastien -23239

Coordonnées :  1.5322420452995402, 46.39060079618586





lat/long WGS84

Système	Datum	notation	coordonnées X	coordonnées Y
Lambert 93	RGF93	D.d	587218	6588898
Lambert II+	NTF	D.d	538143	2154817
Lambert III	NTF	D.d	538094	3454912
UTM zone 31	WGS84	D.d	387151	5138494
Peuso-mercator	WGS84	D.d	170568	5843165
Latitude Longitude	WGS84	DMS	1°31'56.071"	46°23'26.163"





Type : Petit patrimoine

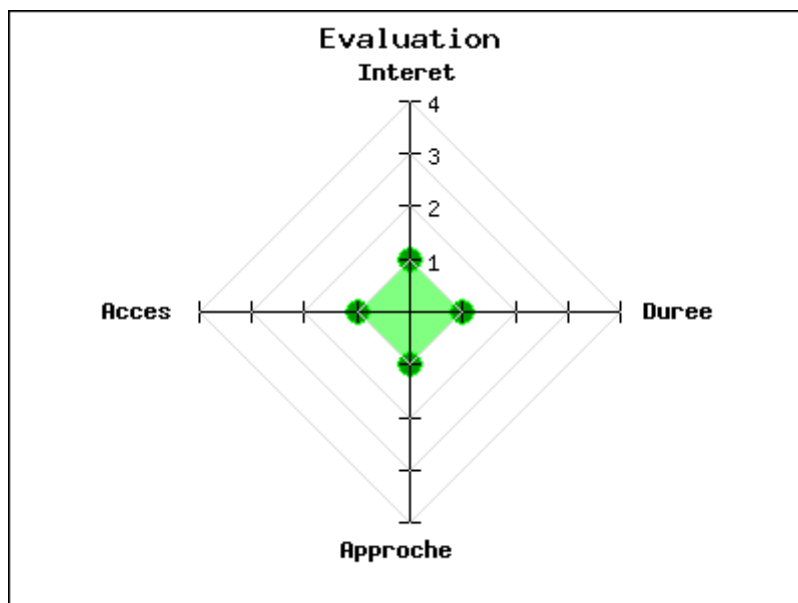
Mot clés : [bascule](#)

Intérêt :    

Difficulté d'accès :    

Marche d'approche :    

Durée de la visite :    



La bascule publique (ou poids public) est un ouvrage architectural. En Creuse, il est situé généralement au centre des bourgs, ou à proximité de l'église, ou d'un lieu de marché. Elle servait pour déterminer le poids de tout véhicule routier ou d'animaux tels que des porcs ou vaches, ou foin et paille etc pour ensuite les vendre à un prix en fonction de leur poids. La Creuse en a gardé un certain nombre, celle-ci a conservé son enclos pour peser les animaux.

publié le jeudi 26 février 2015

Photos

