




Ancienne maison notariale de Chatain


Situation : Le Monteil-au-Vicomte -23134





Coordonnées :  1.9457889643401813, 45.889090223074604
lat/long WGS84

Système	Datum notation		coordonnées X	coordonnées Y
Lambert 93	RGF93	D.d	618249.49213058	6532703.0135048
Lambert II+	NTF	D.d	569670.1595363	2098833.8819939
Lambert III	NTF	D.d	569659.05146212	3398907.2930331
UTM zone 31	WGS84	D.d	418207.19216625	5082265.0756628
Peuso-mercator	WGS84	D.d	216604.23670152	5762593.6294414
Latitude Longitude	WGS84	DMS	1°56'44.84"	45°53'20.725"

Type : Architecture civile

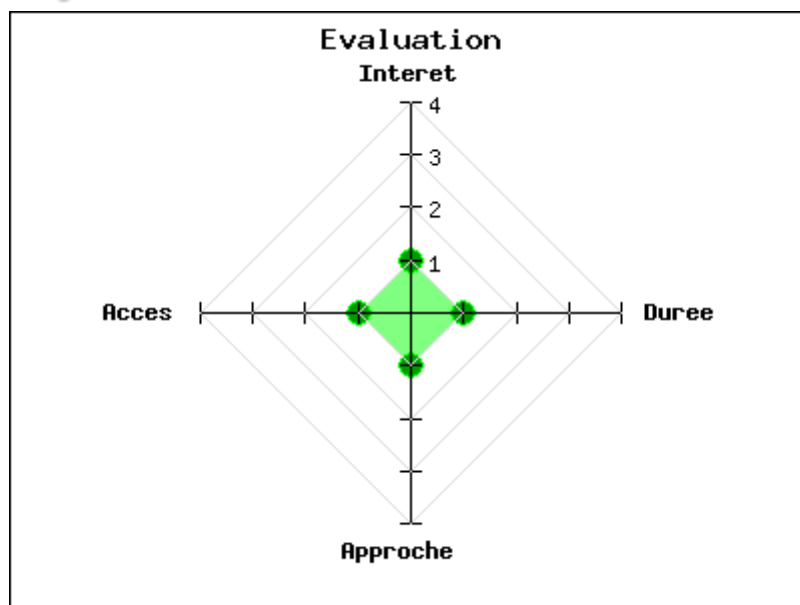
Mot clés : **Aucun**

Intérêt :    

Difficulté d'accès :    

Marche d'approche :    

Durée de la visite :    



Châtain a été une commune de 1792 à 1829 avant d'être rattachée au Monteil-au-Vicomte.

L'ancienne maison notariale du 18e siècle servait donc de mairie et d'école. Elle a gardé en façade la main de justice sculptée en granit.

publié le mardi 24 février 2015

Photos



Observations

- [# Dautre](#) - Le 23 juin 2018 à 14:49

Mon père Gaston Dautre est né dans cette maison en 1903.
Mon grand-père et arrières grands-parents sont inhumés dans le cimetière de Châtain
mon arrière grand père aurait construit l'école de Châtain
ma grand-mère tombée veuve a quitté Châtain vers 1908.