



L'église de Guéret

Situation : Guéret -23096


Coordonnées :  1.8677505515594248, 46.17116670731117
lat/long WGS84

Système	Datum	notation	coordonnées X	coordonnées Y
Lambert 93	RGF93	D.d	612647	6564108
Lambert II+	NTF	D.d	563800	2130219
Lambert III	NTF	D.d	563778	3430306
UTM zone 31	WGS84	D.d	412598	5113688
Peuso-mercator	WGS84	D.d	207917	5807821
Latitude Longitude	WGS84	DMS	1°52'3.902"	46°10'16.2"


Type : Architecture religieuse

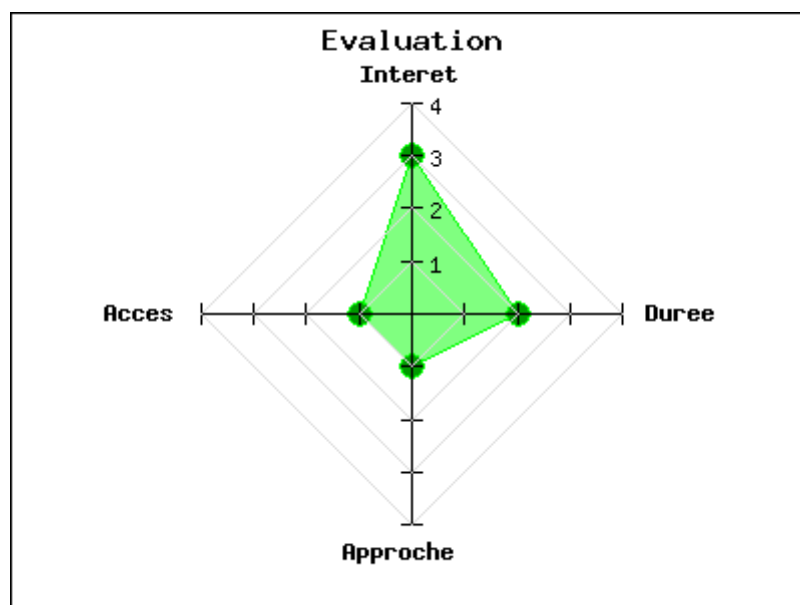
Mot clés : [église](#)

Intérêt : 

Difficulté d'accès : 

Marche d'approche : 

Durée de la visite : 



L'église Saint-Pierre et Saint-Paul a été construite au XIXe siècle sur l'ancien édifice du XIIIe siècle, rénové au XVIe siècle. C'était la chapelle de l'ancien monastère. Toutefois, le portail sud est le portail de l'ancien édifice du 13e siècle. L'orgue présente un réel intérêt (lien joint)

Voir en ligne : <http://www.orguesenmarche.com/artic...>

publié le mardi 24 février 2015

Photos

