




# La fontaine souterraine de la Grande Neuville

**Situation :** Gartempe -23088

**Coordonnées :**  1.723452785613972, 46.13653355539249  
lat/long WGS84

Systeme	Datum notation coordonnées X coordonnées Y			
Lambert 93	RGF93	D.d	601453	6560432
Lambert II+	NTF	D.d	552627	2126446
Lambert III	NTF	D.d	552600	3426527
UTM zone 31	WGS84	D.d	401397	5110009
Peuso-mercator	WGS84	D.d	191853	5802255
Latitude Longitude	WGS84	DMS	1°43'24.43"	46°8'11.521"


**Type :** Petit patrimoine

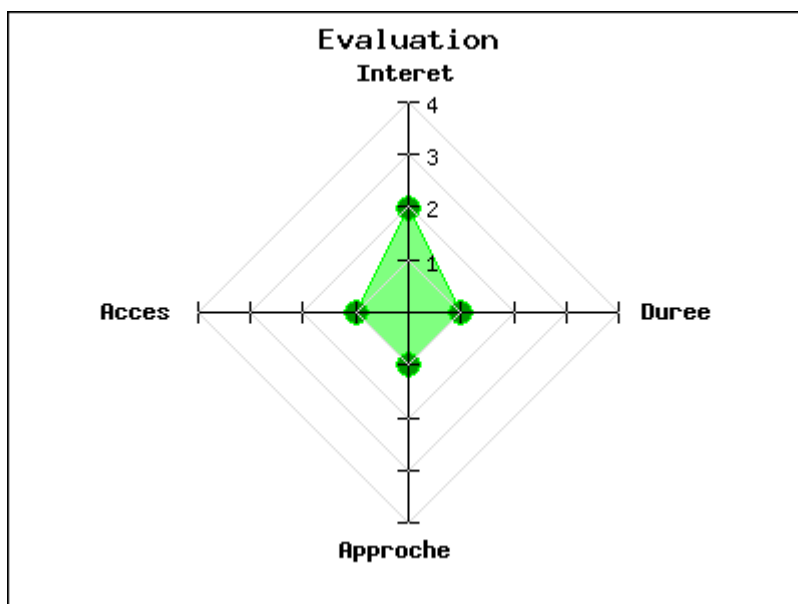
**Mot clés :** [fontaine Patrimoine ferroviaire](#)

**Intérêt :** 

**Difficulté d'accès :** 

**Marche d'approche :** 

**Durée de la visite :** 



Il reste étonnant qu'il a fallu donc créer trois tunnels côte à côte. Le premier, inévitable, pour le passage du ruisseau, le deuxième pour l'accès au point d'eau car cette fontaine, unique point d'eau du village, a été préservée lors de la construction de la ligne SNCF (une source plus potable que le ruisseau !!) et le troisième pour respecter un droit d'eau pour des prés de l'autre côté de la voie ferrée (assez incroyable !!!)

Il suffit de passer dans le tunnel pour s'apercevoir qu'aller avec son seau n'était pas si commode, mais, à l'époque, pas d'eau courante dans le village. En effet, la voie ferrée a été construite par la compagnie Paris Orléans en 1864.

publié le lundi 23 février 2015

## Photos

