




La passerelle de Bordas

Situation : Champsanglard -23049

Coordonnées :  1.9123105267791516, 46.28729724710237

lat/long WGS84

Système	Datum	notation	coordonnées X	coordonnées Y
Lambert 93	RGF93	D.d	616262	6576955
Lambert II+	NTF	D.d	567310	2143107
Lambert III	NTF	D.d	567288	3443203
UTM zone 31	WGS84	D.d	416214	5126543
Peuso-mercator	WGS84	D.d	212877	5826508
Latitude Longitude	WGS84	DMS	1°54'44.318"	46°17'14.27"


Type : Petit patrimoine

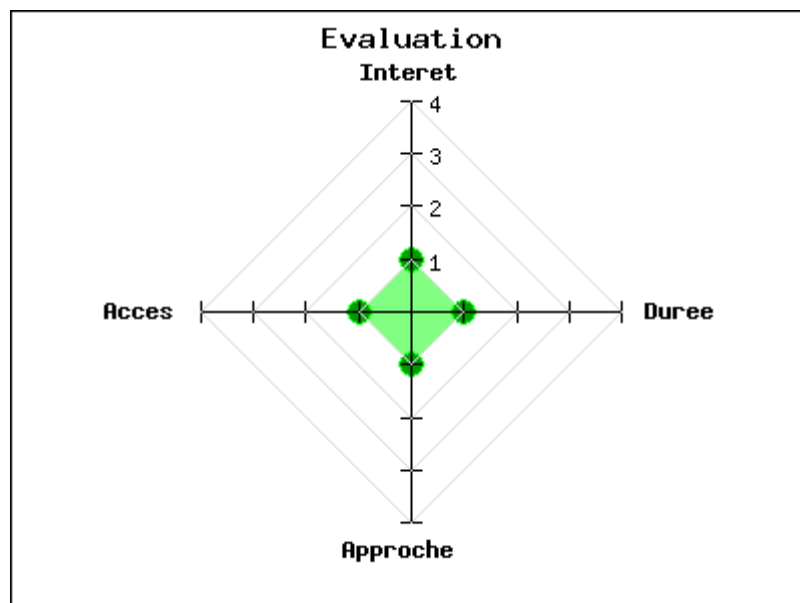
Mot clés : [Patrimoine ferroviaire](#)

Intérêt : 

Difficulté d'accès : 

Marche d'approche : 

Durée de la visite : 



Cette passerelle est le souvenir du passage de la voie ferrée. Elle enjambe encore l'ancienne tranchée ferroviaire.

publié le dimanche 22 février 2015

Photos

