


La fontaine de Bénévent l'Abbaye

Situation : Bénévent-l'Abbaye -23021


Coordonnées :  1.6293166921348075, 46.11832104694993
lat/long WGS84

Systeme	Datum	notation	coordonnées X	coordonnées Y
Lambert 93	RGF93	D.d	594152	6558532
Lambert II+	NTF	D.d	545336	2124483
Lambert III	NTF	D.d	545305	3424560
UTM zone 31	WGS84	D.d	394091	5108107
Peuso-mercator	WGS84	D.d	181374	5799330
Latitude Longitude	WGS84	DMS	1°37'45.54"	46°7'5.956"

Type : Petit patrimoine

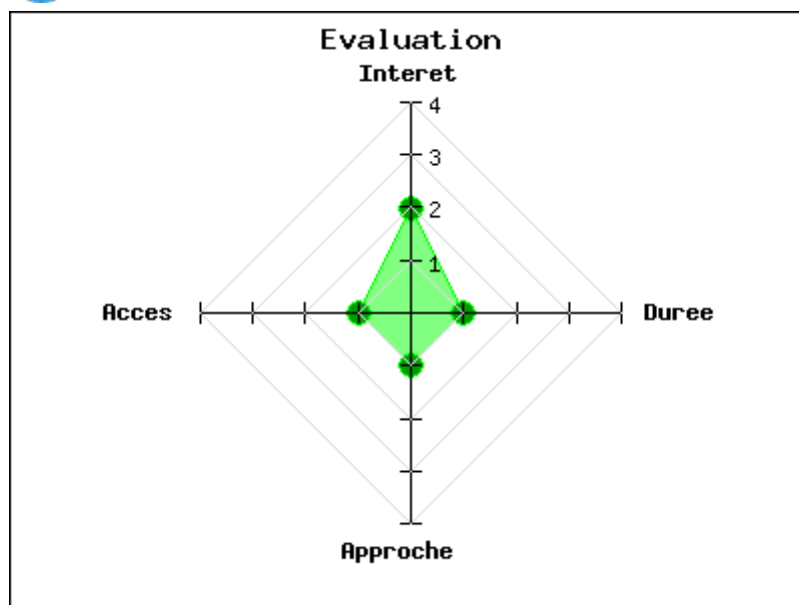
Mot clés : [fontaine](#)

Intérêt : 

Difficulté d'accès : 

Marche d'approche : 

Durée de la visite : 



La fontaine de Bénévent-L'Abbaye date du XVIIe siècle. L'ensemble est en granit. L'entourage du bassin n'est pas lisse, mais mouluré, contrairement à la colonne centrale, et la partie sommitale est une sphère en pierre.

publié le mercredi 18 février 2015

Photos

