


La pierre d'Ep-Nell

Situation : Toulx-Sainte-Croix -23254


Coordonnées :  2.216148173294073, 46.270656990329485
lat/long WGS84

Systeme	Datum	notation	coordonnées X	coordonnées Y
Lambert 93	RGF93	D.d	639634	6574830
Lambert II+	NTF	D.d	590720	2141176
Lambert III	NTF	D.d	590713	3441274
UTM zone 31	WGS84	D.d	439601	5124418
Peuso-mercator	WGS84	D.d	246700	5823828
Latitude Longitude	WGS84	DMS	2°12'58.133"	46°16'14.365"

Type : Pierres et carrières

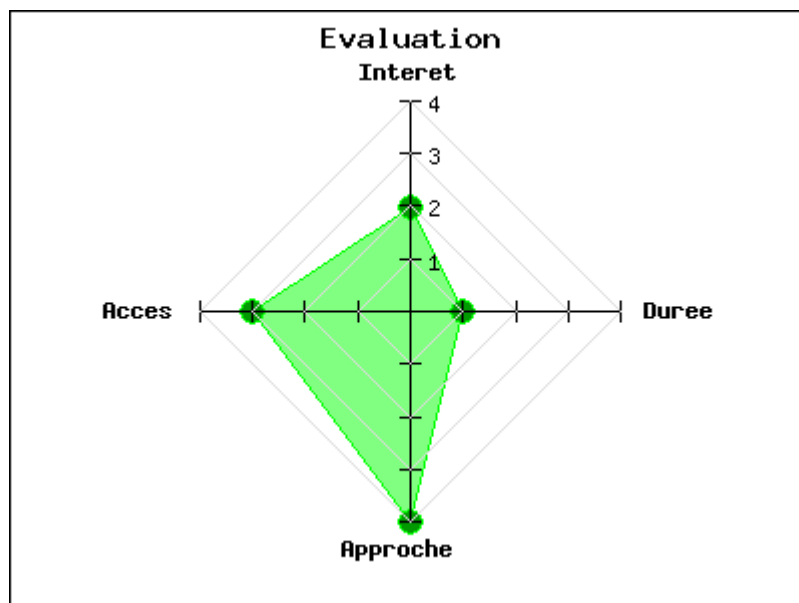
Mot clés : **Aucun**

Intérêt : 

Difficulté d'accès : 

Marche d'approche : 

Durée de la visite : 



Elle est beaucoup moins connue que les pierres Jaumâtres, mais c'est un bloc assez impressionnant. Le site est classé. Elle est en terrain privé, difficile d'accès, et pas commode à trouver.

publié le lundi 19 août 2019

Photos

