

Le travail à ferrer de Budelière

Situation : Budelière -23035

Coordonnées :



2.4698693613319165, 46.222734472753395


lat/long WGS84

Système	Datum	notation	coordonnées X	coordonnées Y
Lambert 93	RGF93	D.d	659137	6569345
Lambert II+	NTF	D.d	610285	2135851
Lambert III	NTF	D.d	610292	3435946
UTM zone 31	WGS84	D.d	459115	5118931
Peuso-mercator	WGS84	D.d	274944	5816114
Latitude Longitude	WGS84	DMS	2°28'11.53"	46°13'21.844"


Type : Petit patrimoine

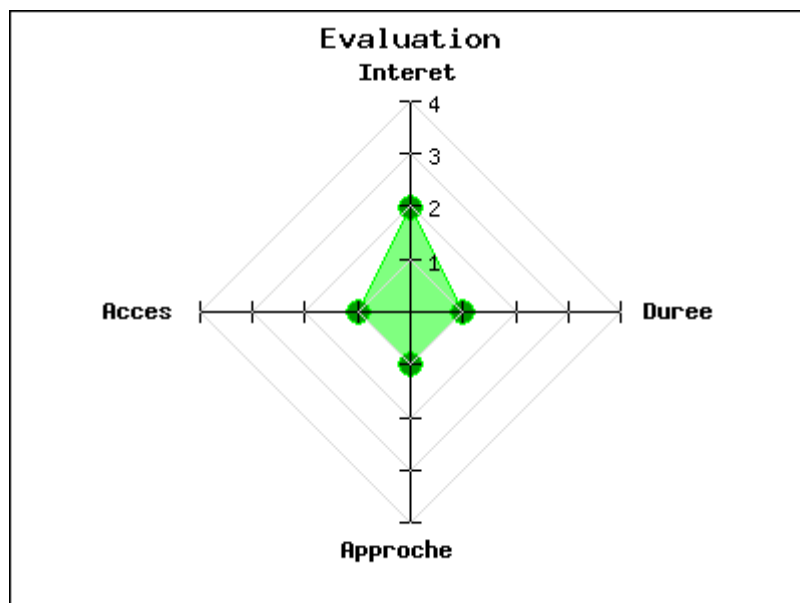
Mot clés : [Travail à ferrer](#)

Intérêt : 

Difficulté d'accès : 

Marche d'approche : 

Durée de la visite : 



Un travail à ferrer - ou simplement travail (au pluriel « travaux » et non travaux) - est un dispositif plus ou moins sophistiqué (autrefois fixé dans le sol) conçu pour maintenir de grands animaux (chevaux et bœufs), en particulier lors du ferrage.

Celui-ci a été décoré avec une effigie de cheval et des vieux outils, une bonne initiative pour faire comprendre les métiers du passé.

publié le jeudi 12 février 2015

Photos

