

L'arboretum de Chabrières

Situation : Guéret -23096


Coordonnées :  1.8549809912948376, 46.145832256951046
lat/long WGS84

Système	Datum	notation	coordonnées X	coordonnées Y
Lambert 93	RGF93	D.d	611621	6561309
Lambert II+	NTF	D.d	562796	2127409
Lambert III	NTF	D.d	562775	3427494
UTM zone 31	WGS84	D.d	411571	5110887
Peuso-mercator	WGS84	D.d	206495	5803749
Latitude Longitude	WGS84	DMS	1°51'17.932"	46°8'44.996"


Type : Parc, jardin ou forêt

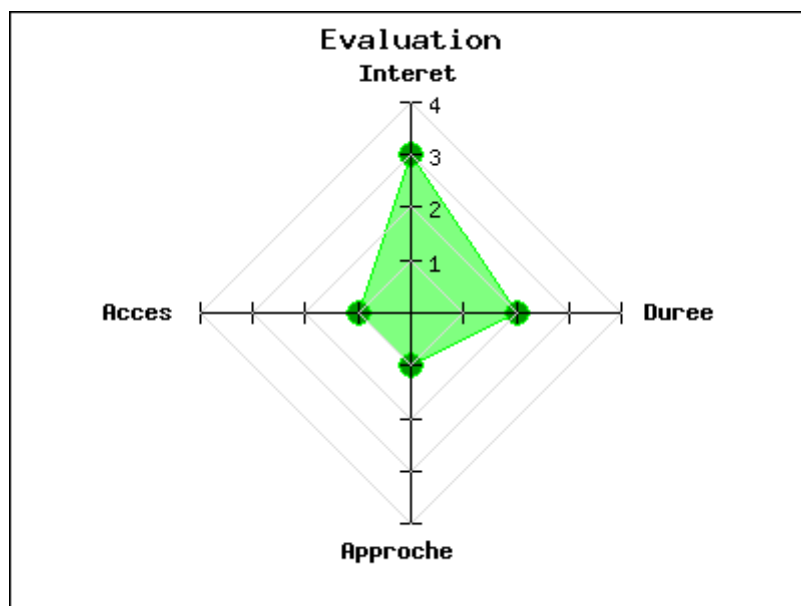
Mot clés : **Aucun**

Intérêt : 

Difficulté d'accès : 

Marche d'approche : 

Durée de la visite : 



Situé sur la commune de Guéret, l'arboretum de Chabrières (4,25 ha) a été créé en 1994 dans le cadre de l'aménagement du massif forestier de Chabrières. A l'époque, 126 espèces d'arbres et arbustes ont été plantées sur une surface de 3,5 ha. Avec 10 individus par espèces, ces 1 200 plants ont évolué naturellement.

En 2012, un état des lieux a permis de dresser un inventaire des espèces survivantes et des travaux à réaliser pour rendre le site accueillant. 115 espèces sont encore présentes avec une densité, une croissance et une forme qui varient d'une essence à l'autre.

Le site est donc aujourd'hui entièrement réhabilité, les arbres sont tous étiquetés (exemples en photos), et un parking aménagé avec un plan sont disponibles.

Photos

