




La bascule publique de St Hilaire la Château

Situation : Saint-Hilaire-le-Château -23202


Coordonnées :  1.8955547670631177, 45.982890021268844
lat/long WGS84

| Systeme | Datum | notation | coordonnées X | coordonnées Y |
|--------------------|-------|----------|---------------|---------------|
| Lambert 93 | RGF93 | D.d | 614499 | 6543171 |
| Lambert II+ | NTF | D.d | 565829 | 2109280 |
| Lambert III | NTF | D.d | 565814 | 3409356 |
| UTM zone 31 | WGS84 | D.d | 414454 | 5092739 |
| Peuso-mercator | WGS84 | D.d | 211012 | 5777607 |
| Latitude Longitude | WGS84 | DMS | 1°53'43.997" | 45°58'58.404" |


Type : Petit patrimoine

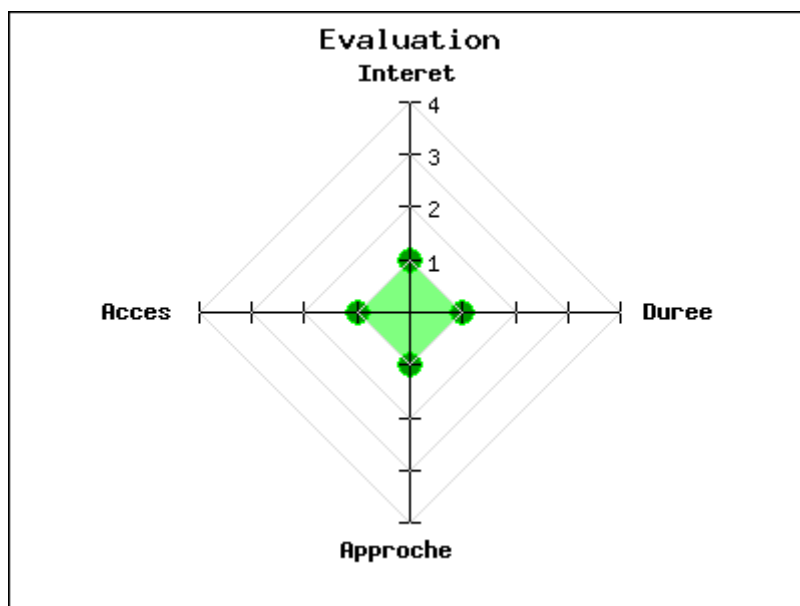
Mot clés : [bascule](#)

Intérêt : 

Difficulté d'accès : 

Marche d'approche : 

Durée de la visite : 



La bascule publique (ou poids public) est un ouvrage architectural. En Creuse, il est situé généralement au centre des bourgs, ou à proximité de l'église, ou d'un lieu de marché. Elle servait pour déterminer le poids de tout véhicule routier ou d'animaux tels que des porcs ou vaches, ou foin et paille etc pour ensuite les vendre à un prix en fonction de leur poids. La Creuse en a gardé un certain nombre, quelquefois même en état de marche.

Photos

