




# La briqueterie de Bosmoreau les Mines

**Situation :** Bosmoreau-les-Mines -23027


**Coordonnées :**  1.7512546042709118, 46.00481136441857  
lat/long WGS84

Systeme	Datum	notation	coordonnées X	coordonnées Y
Lambert 93	RGF93	D.d	603368	6545772
Lambert II+	NTF	D.d	554666	2111789
Lambert III	NTF	D.d	554645	3411864
UTM zone 31	WGS84	D.d	403315	5095340
Peuso-mercator	WGS84	D.d	194948	5781120
Latitude Longitude	WGS84	DMS	1°45'4.517"	46°0'17.321"

**Type :** Bâtiment ou Friche industriel

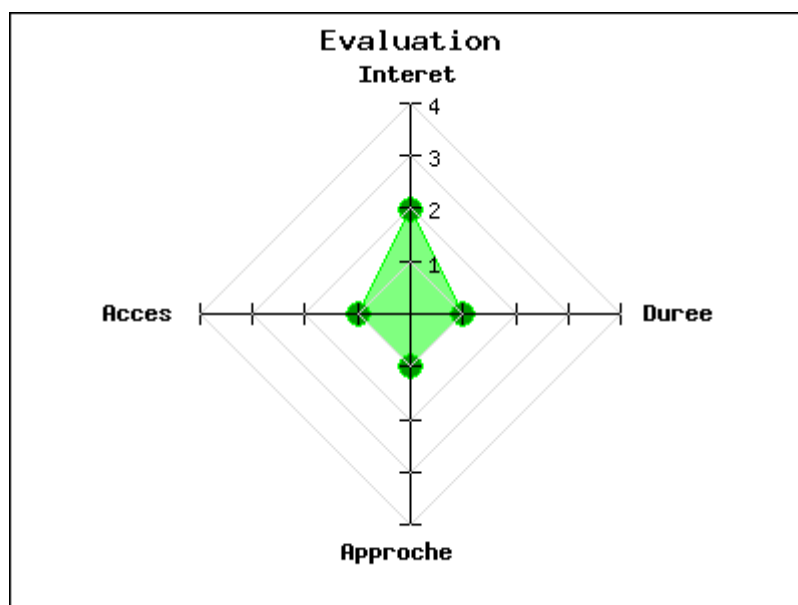
**Mot clés :** **Aucun**

**Intérêt :** 

**Difficulté d'accès :** 

**Marche d'approche :** 

**Durée de la visite :** 



Au milieu de la mine, la grande cheminée et son bâtiment correspondent à une briqueterie.

De 1923 à 1934 environ, après l'épuisement de charbon du puits principal, une briqueterie remplaça temporairement l'extraction du charbon. Une partie de la cheminée de cette briqueterie, d'une hauteur de 25 m (35m à l'origine), est encore visible.

L'exploitation du charbon reprit après une nouvelle découverte

## Photos

