




Ancien convoi minier de Bosmoreau les mines

Situation : Bosmoreau-les-Mines -23027


Coordonnées :  1.7539824108390576, 45.99985727427423
lat/long WGS84

Systeme	Datum notation coordonnées X coordonnées Y			
Lambert 93	RGF93	D.d	603570	6545218
Lambert II+	NTF	D.d	554874	2111237
Lambert III	NTF	D.d	554853	3411311
UTM zone 31	WGS84	D.d	403517	5094786
Peuso-mercator	WGS84	D.d	195252	5780326
Latitude Longitude	WGS84	DMS	1°45'14.337"	45°59'59.486"


Type : Mines, cavités et grottes

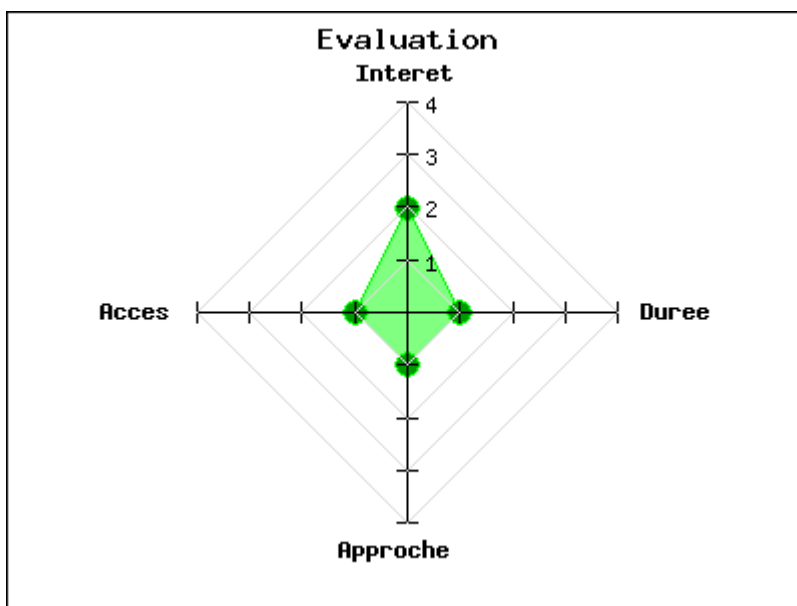
Mot clés : **Aucun**

Intérêt : 

Difficulté d'accès : 

Marche d'approche : 

Durée de la visite : 



Cet ensemble est mis en valeur à proximité immédiate du vélo-rail (et donc de l'ancienne gare).

publié le mardi 10 février 2015

Photos

