


L'école des galibots


Situation : Lavaveix-les-Mines -23105





Coordonnées :  2.0932308892516858, 46.07631393476808
lat/long WGS84

Système	Datum	notation	coordonnées X	coordonnées Y
Lambert 93	RGF93	D.d	629921	6553350
Lambert II+	NTF	D.d	581178	2119597
Lambert III	NTF	D.d	581169	3419682
UTM zone 31	WGS84	D.d	429883	5102926
Peuso-mercator	WGS84	D.d	233017	5792587
Latitude Longitude	WGS84	DMS	2°5'35.631"	46°4'34.73"





Type : Architecture civile

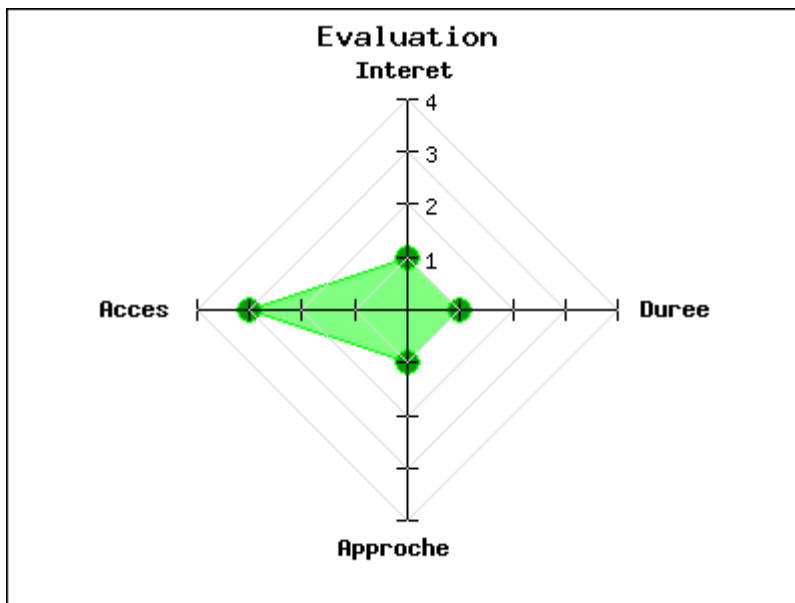
Mot clés : **Aucun**

Intérêt :    

Difficulté d'accès :    

Marche d'approche :    

Durée de la visite :    



L'ancienne école des enfants de mineurs a été réhabilitée.

publié le mercredi 28 janvier 2015

Photos

